








COORDENADAS GEOGRÁFICAS	
LATITUDE	LONGITUDE
P1 26º03'06,83" S	52º38'18,23" W
P2 26º02'59,83" S	52º37'57,60" W

-  COMUNIDADE DE PALMEIRINHA
-  COMUNIDADE DE PONTE DO CHOPIN
-  BR - 158
-  PAVIMENTAÇÃO POLIÉDRICA EXISTENTE
-  PAVIMENTAÇÃO PRIMÁRIA
-  PAVIMENTAÇÃO EM EXECUÇÃO PELO CONTRATO 079/2017
-  ÁREA DE INTERVENÇÃO - UTILIZAÇÃO DE SOBRA DE RECURSO

MUNICÍPIO DE CORONEL VIVIDA

MUNICÍPIO DE CORONEL VIVIDA - PARANÁ

Divisão de Estudos e Projetos
Praça Argenteo Mazzoni, s/nº
Fone: (41)3232-8332 - 3232-8324

Empreendimento:

ESTRADA DE LIGAÇÃO ENTRE AS COMUNIDADES DE PALMEIRINHA E PONTE DO CHOPIM

Estruturação de Obras:

TRECHO 2 - BIFURCAÇÃO SENTIDO A BR-158

Título das planilhas:		Datar
- SITUACÃO GERAL		12.12.2018
- PLANILHAS DE MATERIAIS E DETALHES		
- CONDIÇÕES GEOGRÁFICAS		
ART: 20185869150		Pravirde
Especificação: PROJETO BÁSICO DE ARQUITETURA		Iniciada
Desenho: Douglas Strappazon		
Responsável Técnico		
FRANK ARIEL SCHIAVINI Prefeito Municipal		
EUCLIDES LUZ WEISS Eng Civil - CREA-PR 18.9120		
02/03		