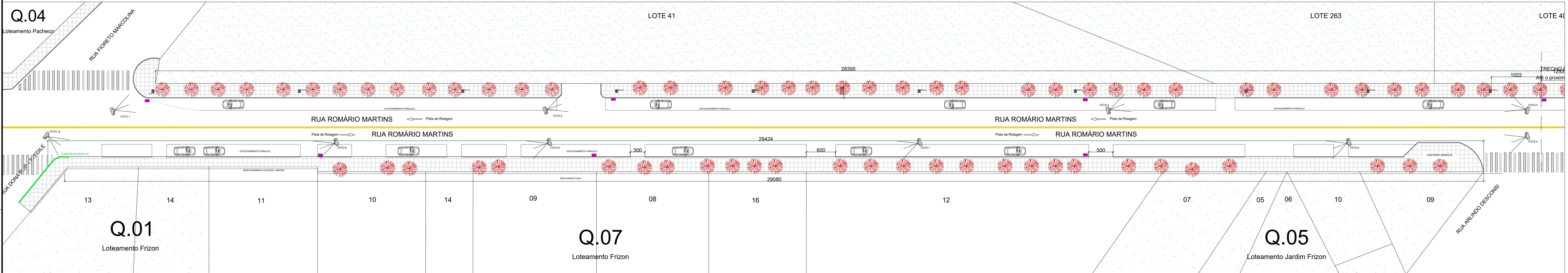


**RUA ROMÁRIO MARTINS \_ TRECHO B-2**  
Entre as Ruas Brigadeiro Rocha Loures, Claudino dos Santos e Ruas Padre Anchieta e Benjamin Bordin



Planta Baixa \_ Situação Atual  
Área de Intervenção: 1.806,70m<sup>2</sup>  
Escala: 1:200



FOTO 1



FOTO 2



FOTO 3



FOTO 4



FOTO 5



FOTO 6



FOTO 7



FOTO 8



FOTO 9


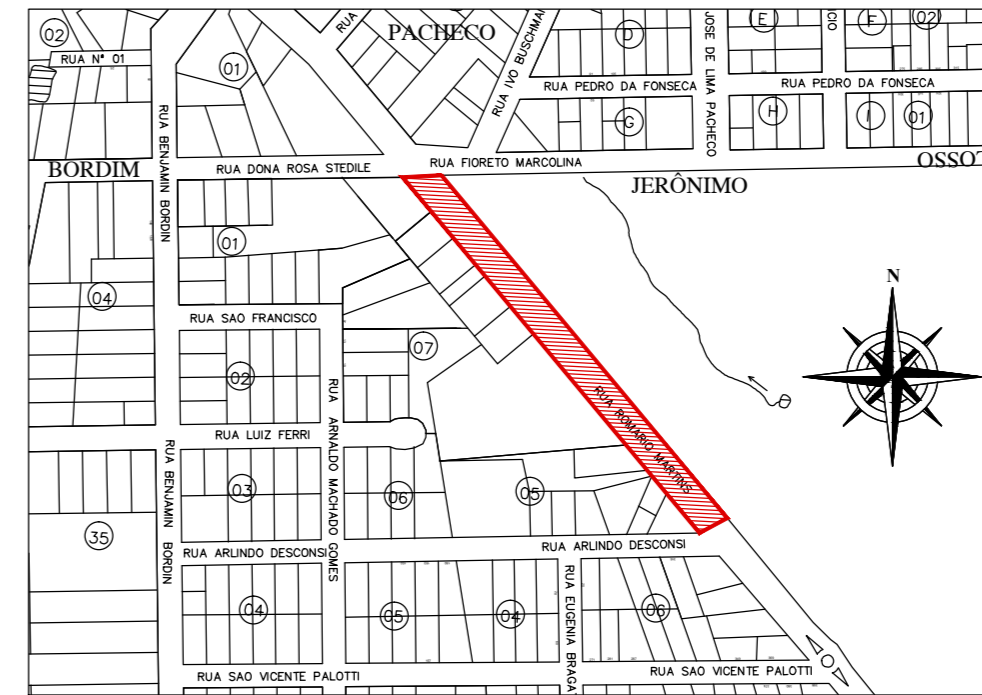


FOTO 10



**SERVIÇOS DE DEMOLIÇÃO E RETIRADA A SEREM REALIZADOS NO TRECHO**

- REMOÇÃO DE TODA A PAVIMENTAÇÃO EXISTENTE DO TRECHO A SER CALÇADO: 1806,70 m<sup>2</sup>
- REMOVER ÁRVORES EXISTENTES - 68 UNIDADES

DETALHAMENTO DOS ELEMENTOS COMO RAMPA DE ACESSIBILIDADE, PAGINAÇÃO DE PISO DENTRE OUTROS, DEVER SER VERIFICADOS NA PRANCHA DE DETALHE - PRANCHA 10

NOS LOCAIS ONDE FOR POSSÍVEL VIABILIZAR O ACESSO AOS EMPREENDIMENTOS A CALÇADA DEVERÁ SER ADEQUADA, DENTRO DOS PARÂMETROS DA NBR 9050

**APROVAÇÕES:**



**MUNICÍPIO DE CORONEL VÍVIDA - PARANÁ**  
GESTÃO 2017 - 2020


Divisão de Estudos e Projetos  
Profa. Angélica Maciel, MSc  
Coronel Vivida - Paraná  
(41) 3232-4321 - 3232-4324

**Empreendimento:**

**PROGRAMA AVANÇAR CIDADES - MOBILIDADE URBANA - GRUPO 01**  
MODALIDADE 03 - TRANSPORTE NÃO MOTORIZADO  
IMPLANTAÇÃO DE CALÇADAS COM ACESSIBILIDADE EM PARTE DA AVENIDA GENESE MARQUES E TODA A EXTENSÃO DA RUA ROMÁRIO MARTINS

Responsável Técnico	Área de Intervenção	Prancha
FRANK ARIEL SCHIAVINI Prefeito Municipal	RUA ROMÁRIO MARTINS - TRECHO B2	38 DE 43
Responsável Técnico	Área de Intervenção	Prancha
FLÁVIA DAMMER Arquiteta e Urbanista CAU A19316-0	RUA ROMÁRIO MARTINS - TRECHO B2 RUA ROMÁRIO MARTINS - TRECHO B2 RUA ROMÁRIO MARTINS - TRECHO B2	38 DE 43

**RUA ROMÁRIO MARTINS \_ TRECHO B-2**  
Entre as Ruas Brigadeiro Rocha Loures, Claudino dos Santos e Ruas Padre Anchieta e Benjamin Bordin



Planta Baixa \_ Situação Atual  
Área de Intervenção: 1.806,70m<sup>2</sup>  
Escala: 1:200

- PAVER BOM - COR GRATE
- PAVER BOM - COR NATURAL
- PAVER TATE DIRECIONAL - BOM - VERMELHO
- PAVER TATE ALERTA - BOM - VERMELHO
- \*\*Representado em planta na cor amarela
- além da intervenção
- POSTES ORNAMENTAIS
- RAMPA DE ACESSO - NBR 9050
- FLOREIRA
- ORELHA
- PLACA DE IDENTIFICAÇÃO DE RUA
- LINEIRA - 2 CESTOS
- LUZES

TRECHO B2 - 1806,70 M2	
CONSTRUÇÃO	
MURTELAS DE CONTENÇÃO	-
MEIO-FIO EM CONCRETO MOLDADO IN-LOCO	15,00 M
DELIMITAÇÃO COM FICADINHA DE CONCRETO	351,21 M2
ATERRO	-
PAVIMENTAÇÃO	
PAVER BOM - COR NATURAL	1099,86 M2
PAVER BOM - COR GRATE	236,75 M2
PAVER BOM - DIRECIONAL (Cor Vermelha)	115,00 M2
PAVER BOM - ALERTA (Cor Vermelha)	25,84 M2
PISO EM CONCRETO ARMADO	45,00 M2
EQUIPAMENTOS URBANOS	
FLOREIRAS EM PAVER - MOLDADAS IN-LOCO	-
POSTES ORNAMENTAIS	2 UNIDADES
LINEIRA	8 UNIDADES
PLACA DE IDENTIFICAÇÃO DE RUA	3 UNIDADES
VEGETAÇÃO	
GRAMA	284,25 M2
ÁRVORES	-
PALMEIRAS RABO DE RAPOSA	3,00 UNIDADES
MUDA DE AGAPANTHUS PARA OS CANTEIROS DA ESQUINA	-
BANDEJA COM FLOR DE ÉPOCA PARA AS FLOREIRAS - ERICA E ALISSON	-

**APROVAÇÕES:**



**MUNICÍPIO DE CORONEL VÍVIDA - PARANÁ**  
GESTÃO 2017 - 2020

Divisão de Estudos e Projetos  
Profa. Angélica Maciel, MSc  
Coronel Vivida - Paraná  
(41) 3232-4321 - 3232-4324

**Empreendimento:**

**PROGRAMA AVANÇAR CIDADES - MOBILIDADE URBANA - GRUPO 01**  
MODALIDADE 03 - TRANSPORTE NÃO MOTORIZADO  
IMPLANTAÇÃO DE CALÇADAS COM ACESSIBILIDADE EM PARTE DA AVENIDA GENESE MARQUES E TODA A EXTENSÃO DA RUA ROMÁRIO MARTINS

Responsável Técnico	Área de Intervenção	Prancha
FRANK ARIEL SCHIAVINI Prefeito Municipal	RUA ROMÁRIO MARTINS - TRECHO B2	39 DE 43
Responsável Técnico	Área de Intervenção	Prancha
FLÁVIA DAMMER Arquiteta e Urbanista CAU A19316-0	RUA ROMÁRIO MARTINS - TRECHO B2 RUA ROMÁRIO MARTINS - TRECHO B2 RUA ROMÁRIO MARTINS - TRECHO B2	39 DE 43