








LEGENDA

-  VIAS URBANAS
-  PERÍMETRO URBANO
-  ZONA COMERCIAL – ZC
-  ZONA INDUSTRIAL – ZI
-  ZONA RESIDENCIAL – ZR
-  ZONA DE EXPANSÃO URBANA – ZEU
-  ÁREA AMBIENTAL – AA

Anexo 04 : MAPA DE MACROZONEAMENTO URBANO
SEDE

Município:

CORONEL VIVIDA - PR

Data:

NOVEMBRO, 2019

Escala:

1:1000



SUPERVISÃO



LÍDER
ENGENHARIA &
GESTÃO DE CIDADES

REVISÃO DO PLANO DIRETOR