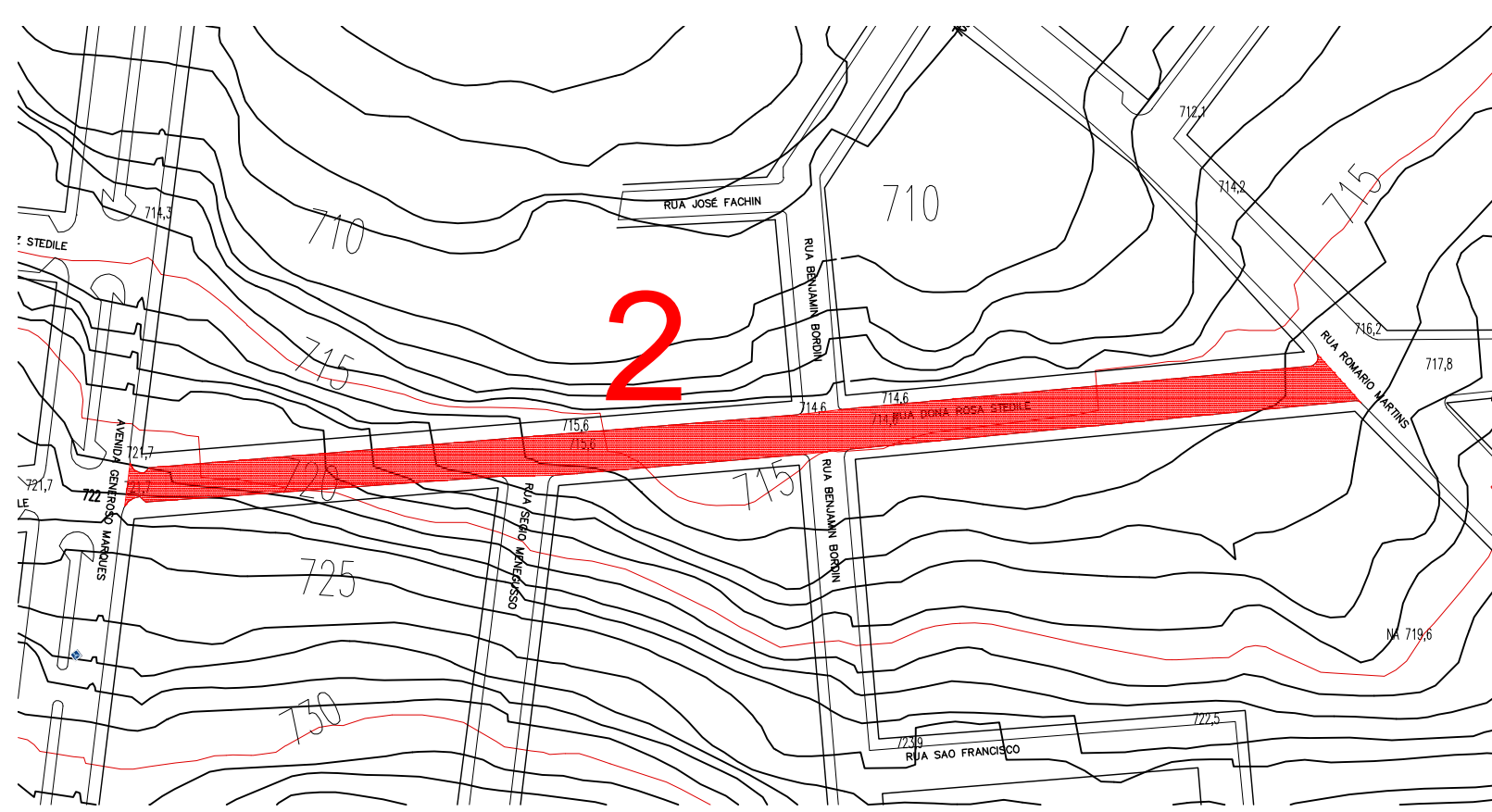
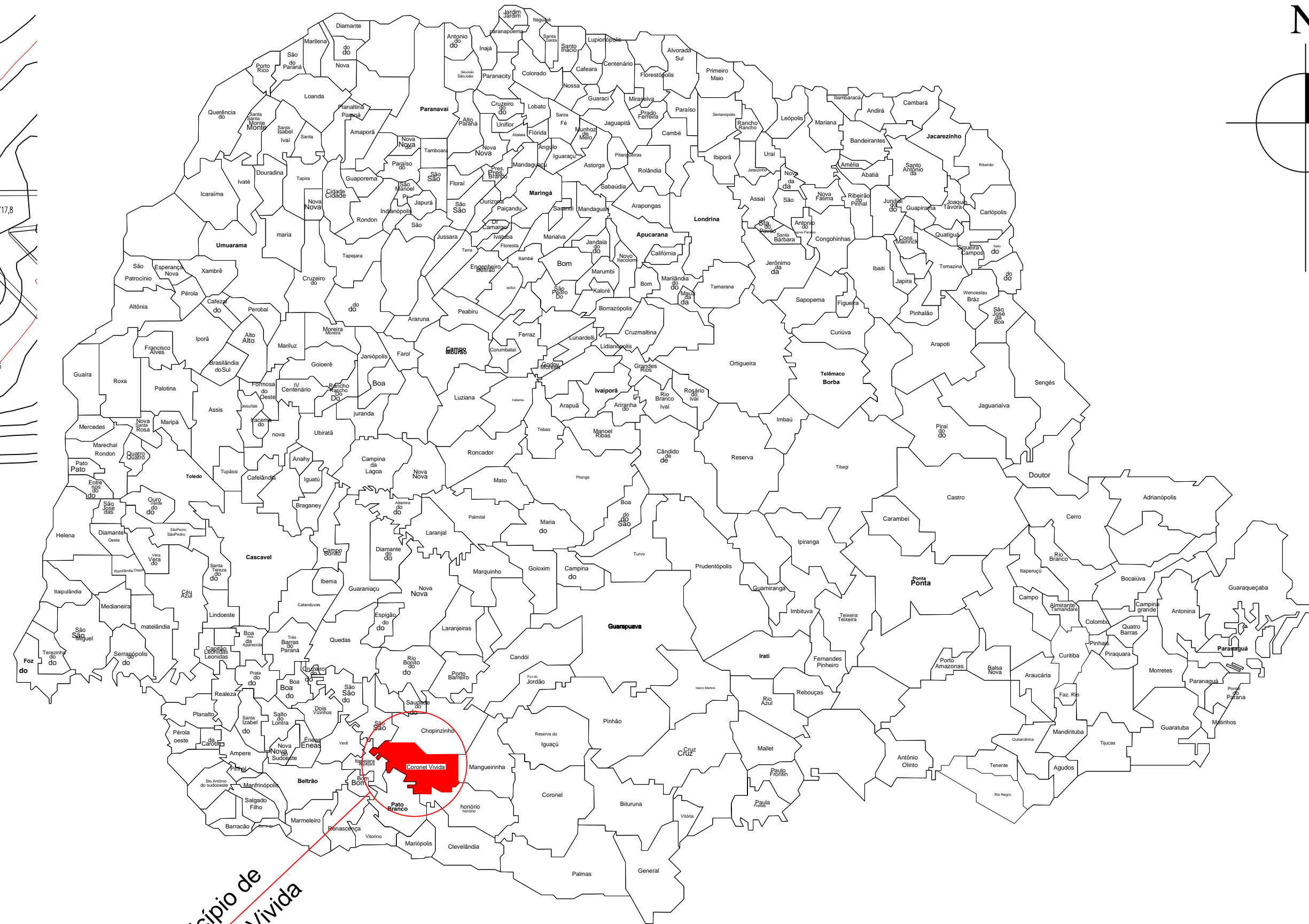


LEVANTAMENTO TOPOGRÁFICO  
Escala: 1/200



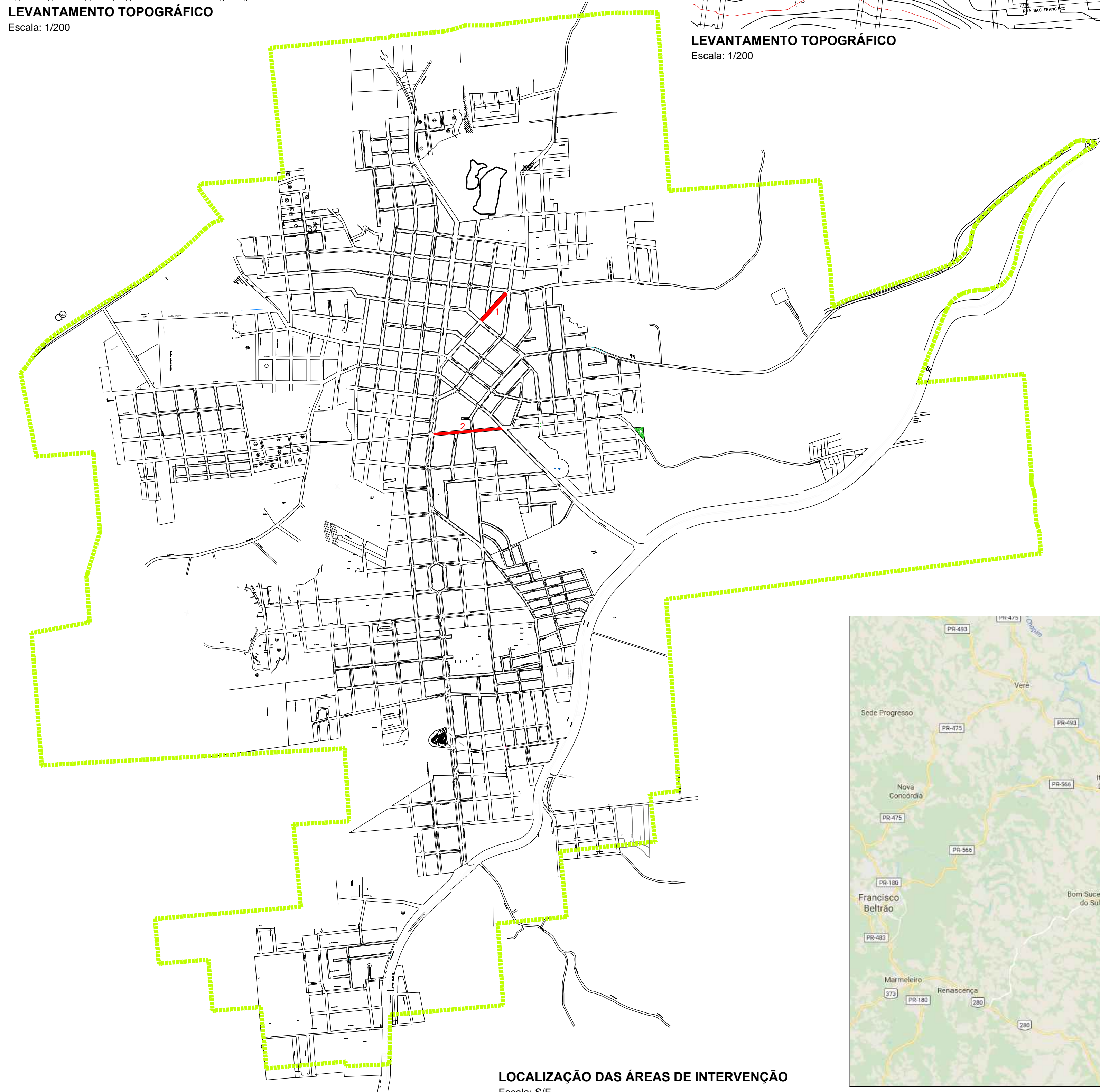
LEVANTAMENTO TOPOGRÁFICO  
Escala: 1/200



Município de  
Coronel Vivida

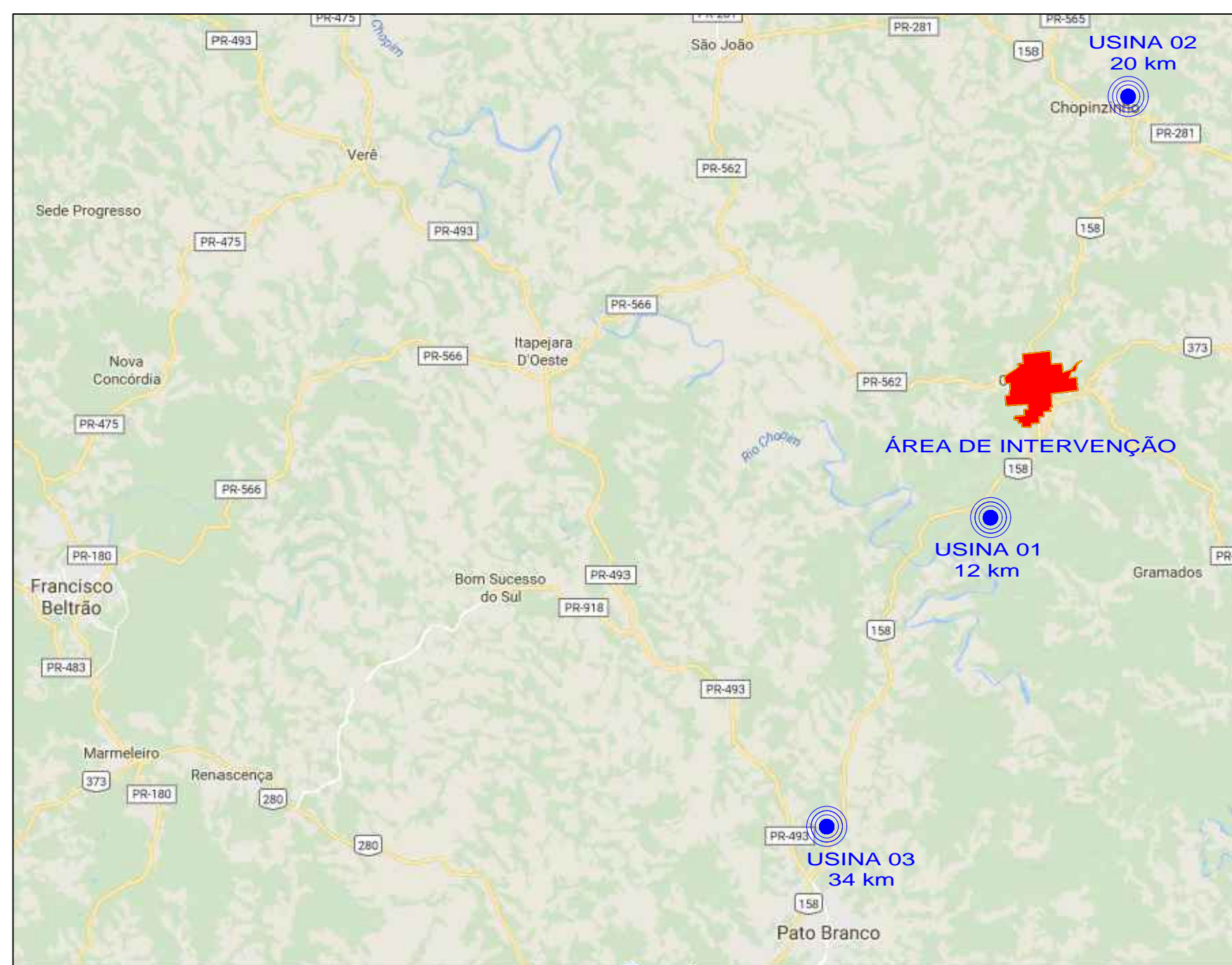
LOCALIZAÇÃO DO MUNICÍPIO  
Escala: S/E

COORDENADAS GEOGRÁFICAS CORONEL VÍVIDA - PR	
LATITUDE	LONGITUDE
P1 25°58'41.40" S	52°33'50.44" W



LOCALIZAÇÃO DAS ÁREAS DE INTERVENÇÃO  
Escala: S/E

ÁREAS DE INTERVENÇÃO:  
PERÍMETRO URBANO



CROQUI DMT - DISTÂNCIAS MÉDIAS DE TRANSPORTE  
Escala: S/E

CORONEL VÍVIDA  
ÁREAS DE INTERVENÇÃO:

DMT TRANSPORTES PAVIMENTAÇÃO  
= 20\*12+34 / 3 = 22 Km;

LOCALIZAÇÃO  
Escala: S/E

COORDENADAS GEOGRÁFICAS  
1 - RUA MARECHAL DEODORO  
25°58'43.18"S, 52°33'47.94"W  
2 - RUA DONA ROSA STÉDILE  
25°59'03.26"S, 52°33'52.34"W

APROVAÇÕES:

PREFEITURA MUNICIPAL  
CORONEL VÍVIDA  
**APROVADO**  
DATA DA APROVAÇÃO: VER ASSINATURA DIGITAL



MUNICÍPIO DE CORONEL VÍVIDA - PARANÁ  
GESTÃO 2021 - 2024

Divisão de Estudos e Projetos  
Praça Ângelo Mazzomo, s/nº  
Coronel Vivida - Paraná  
(41)3232-8300

Empreendimento:

RECAPEAMENTO ASFÁLTICO EM VIAS PÚBLICAS  
URBANAS DE CORONEL VÍVIDA/PR  
PROPOSTA 26119/2021 - MDR

Prefeito Municipal

ANDERSON MANIQUE BARRETO

Responsável Técnico

JEAN FELIPE MIECOANSKI

Eng. Civil - CREA - PR-148981/D

Conteúdo da prancha:

LOCALIZAÇÃO  
CURVAS DE NÍVEL  
DMT

Área de Intervenção:

6.338,47m²

ART DE PROJETO:

1720213471012

Desenho:

Douglas Strapazzon

Data:

12.07.2021

Escala:

Indicada

Prancha:

01

DE 04