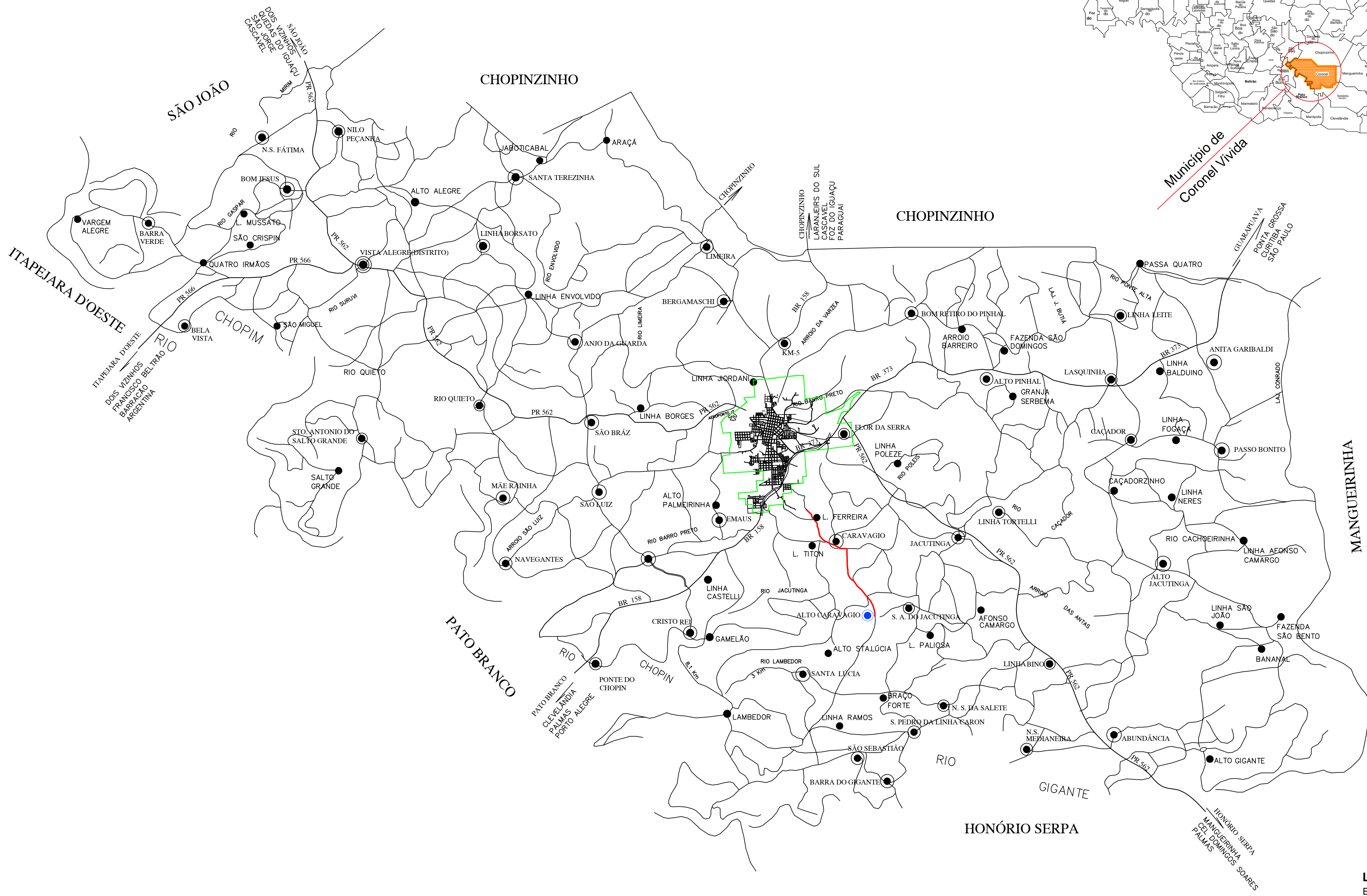
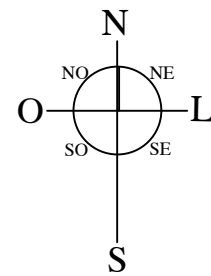
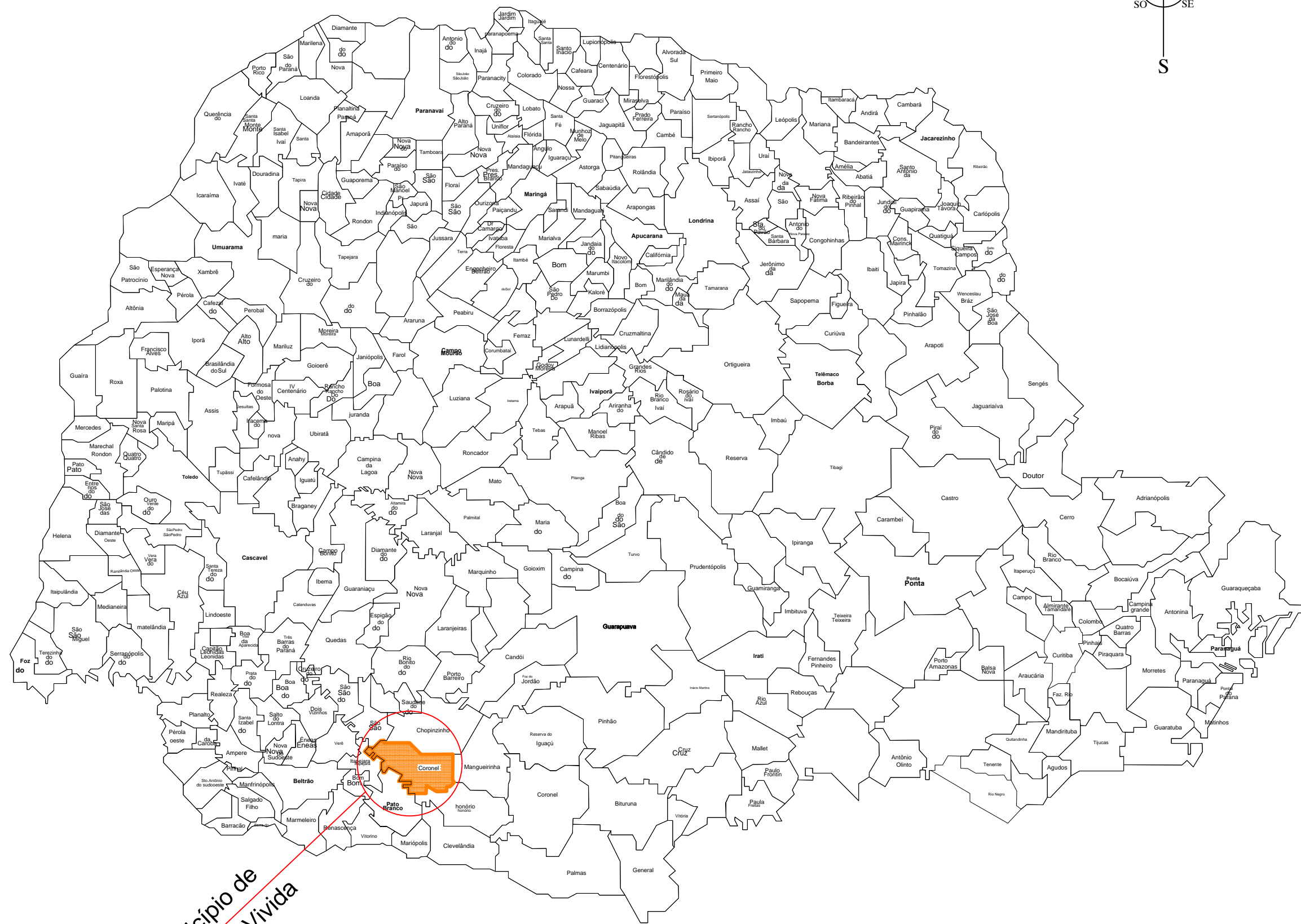


DMT - DISTÂNCIA MÉDIA DE TRANSPORTES
Escala: S/E


ÁREAS DE INTERVENÇÃO:
DMT TRANSPORTES PAVIMENTAÇÃO
(11 + 13 + 38) / 3 = DMT 214m;



MUNICÍPIO DE CORONEL VÍVIDA - PR			
COORDENADAS GEOGRÁFICAS			
	LATITUDE	LONGITUDE	
	25°58'48.41" S	52°33'50.52" W	0' "
	22J 343435.90m E	7125582.12m S	UTM

- CORONEL VÍVIDA - PARANÁ
- ÁREA URBANA CORONEL VÍVIDA
- COMUNIDADE DE ALTO CARAVÁGIO
- PAVIMENTAÇÃO COM PEDRAS IRREGULARES A IMPLANTAR

APROVAÇÕES:



MUNICÍPIO DE CORONEL VÍVIDA - PARANÁ

GESTÃO 2021 - 2024

Divisão de Estudos e Projetos
Praça Ângelo Mezzomo, s/nº
Coronel Vívda - Paraná
(41)3232-8300

Empreendimento:

PAVIMENTAÇÃO COM PEDRAS IRREGULARES NA
ESTRADA DE LIGAÇÃO A
COMUNIDADE DE ALTO CARAVÁGIO

Prefeito Municipal	Conteúdo da prancha: LOCALIZAÇÃO	Data: 13.07.2021
ANDERSON MANIQUE BARRETO Prefeito	Área de Intervenção: 26.964,00m²	Escala: Indicada
Responsável Técnico	ART DE PROJETO: 1720212672596	Prancha: 01 DE 02
JEAN FELIPE MIECOANSKI Eng. Civil - CREA - PR-148981/D	Dessenho: Douglas Strapazzon	