



MUNICÍPIO DE CORONEL VIVIDA
ESTADO DO PARANÁ

LEI MUNICIPAL Nº 2.954/2019, DE 20 DE DEZEMBRO DE 2019

PERÍMETRO URBANO DE CORONEL VIVIDA

SUMÁRIO

CAPÍTULO ÚNICO
DO PERÍMETRO URBANO (Art. 1º ao Art. 5º)

ANEXO 01 – Mapa do Perímetro Urbano Sede do Município de Coronel Vivida.

ANEXO 02 – Tabela do Memorial Descritivo Tabular em Coordenadas UTM do Perímetro Urbano Sede do Município de Coronel Vivida.

ANEXO 03 – Mapa do Perímetro Urbano do Distrito de Vista Alegre.

ANEXO 04 – Tabela do Memorial Descritivo Tabular em Coordenadas UTM do Perímetro Urbano do Distrito de Vista Alegre.



MUNICÍPIO DE CORONEL VIVIDA
ESTADO DO PARANÁ

LEI Nº 2.954/2019, DE 20 DE DEZEMBRO DE 2019

SÚMULA: Institui o Perímetro Urbano de Coronel Vivida, e da outras providências.

Autoria: Executivo Municipal

A Câmara Municipal de Coronel Vivida, Estado do Paraná, aprovou e eu, Prefeito Municipal, sanciono a seguinte Lei Complementar:

CAPÍTULO ÚNICO
DOS PERÍMETROS URBANOS

Art. 1º. Entende-se por PERÍMETRO URBANO a linha imaginária que limita áreas urbanas distintas no Município.

Art. 2º. A regulamentação dos perímetros urbanos no Município deverá sempre estar em conformidade com as disposições desta lei no que diz respeito ao regime de ocupação de cada zona.

Art. 3º. O território municipal é dividido em zona urbana e zona rural para fins urbanísticos e tributários:

- I - A Zona Urbana no município de Coronel Vivida, para efeito desta lei é a que compreende a Sede Municipal de Coronel Vivida e o Distrito de Vista Alegre;
- II - A Zona Rural é constituída pelo restante do território.

Art. 4º. A representação gráfica e memorial descritivo do perímetro das zonas urbanas constam dos seguintes anexos da parte integrante desta lei:


- I - Anexo 01: Mapa do Perímetro Urbano Sede do Município de Coronel Vivida;
- II - Anexo 02: Memorial Descritivo Tabular em Coordenadas UTM do Perímetro Urbano Sede do Município de Coronel Vivida;
- III - Anexo 03: Mapa do Perímetro Urbano do Distrito de Vista Alegre;
- IV - Anexo 04: Memorial Descritivo Tabular em Coordenadas UTM do Perímetro Urbano do Distrito de Vista Alegre.

Art. 5º. Esta Lei entrará em vigor na data de sua publicação, revogando as disposições ao contrárias, em especial a Lei 2526 de 28 de outubro de 2013.

Gabinete do Prefeito Municipal de Coronel Vivida, Estado do Paraná, aos 20 (vinte) dias do mês de dezembro de 2019.


Frank Ariel Schiavini
Prefeito Municipal

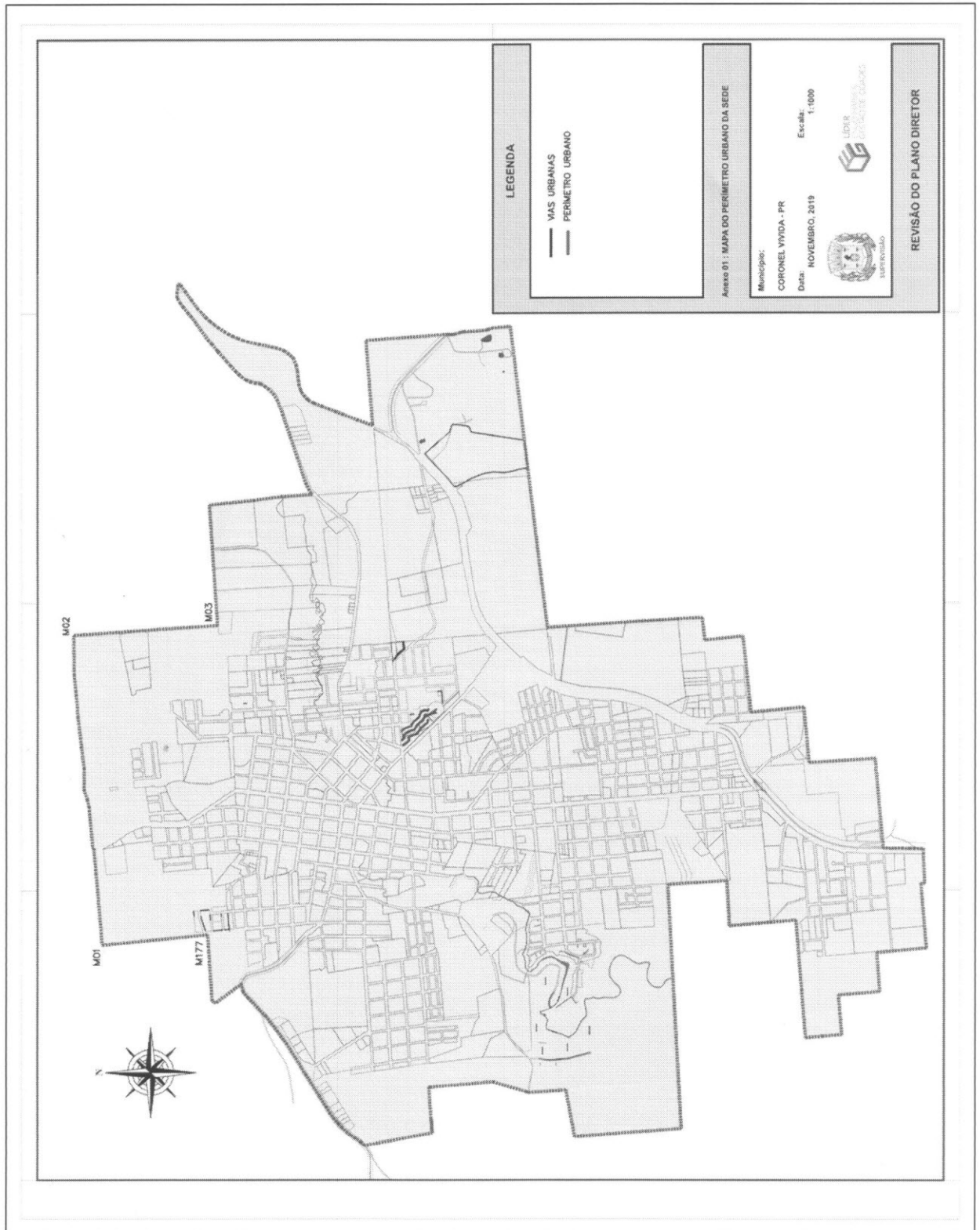
Registre-se e Publique-se,


Noemir José Antonioli
Secretário Geral



MUNICÍPIO DE CORONEL VIVIDA
ESTADO DO PARANÁ

ANEXO 01 – MAPA DO PERÍMETRO URBANO DA SEDE MUNICIPAL



Handwritten signature or initials.



MUNICÍPIO DE CORONEL VIVIDA
ESTADO DO PARANÁ

ANEXO 02 – MEMORIAL DESCRITIVO TABULAR EM COORDENADAS UTM DA SEDE MUNICIPAL

Inicia-se a descrição deste perímetro no ponto mais ao norte, o vértice **M01**, de coordenadas **N 7.127.102,39m** e **E 323.345,66m**; deste segue confrontando com , com os seguintes azimutes e distâncias: **336°35'35,13"**, **6,50m**, até o vértice **M02**, de coordenadas **N 7.127.108,35m** e **E 323.343,07m** ; **85°01'16,15"**, **225,30m**, até o ponto **M03**, de coordenadas **N 7.127.127,91m** e **E 323.567,52m** ; **85°01'16,15"**, **21,71m**, até o ponto **M04**, de coordenadas **N 7.127.129,79m** e **E 323.589,15m** ; **85°01'16,15"**, **23,61m**, até o ponto **M05**, de coordenadas **N 7.127.131,84m** e **E 323.612,67m** ; **78°06'37,50"**, **51,14m**, até o ponto **M06**, de coordenadas **N 7.127.142,38m** e **E 323.662,72m** ; **71°43'02,06"**, **68,98m**, até o ponto **M07**, de coordenadas **N 7.127.164,02m** e **E 323.728,22m** ; **89°58'31,10"**, **134,71m**, até o ponto **M08**, de coordenadas **N 7.127.164,08m** e **E 323.862,93m** ; **83°13'08,49"**, **332,14m**, até o ponto **M09**, de coordenadas **N 7.127.203,29m** e **E 324.192,74m** ; **85°28'58,43"**, **138,96m**, até o ponto **M10**, de coordenadas **N 7.127.214,24m** e **E 324.331,27m** ; **84°31'15,32"**, **22,90m**, até o ponto **M11**, de coordenadas **N 7.127.216,42m** e **E 324.354,06m** ; **83°59'12,76"**, **108,44m**, até o ponto **M12**, de coordenadas **N 7.127.227,78m** e **E 324.461,91m** ; **89°30'43,94"**, **253,56m**, até o ponto **M13**, de coordenadas **N 7.127.229,94m** e **E 324.715,46m** ; **176°06'14,25"**, **917,28m**, até o ponto **M14**, de coordenadas **N 7.126.314,78m** e **E 324.777,79m** ; **86°08'13,90"**, **775,68m**, até o ponto **M15**, de coordenadas **N 7.126.367,04m** e **E 325.551,71m** ; **174°10'46,51"**, **284,14m**, até o ponto **M16**, de coordenadas **N 7.126.084,36m** e **E 325.580,52m** ; **172°19'17,62"**, **181,13m**, até o ponto **M17**, de coordenadas **N 7.125.904,86m** e **E 325.604,72m** ; **176°16'01,12"**, **193,19m**, até o ponto **M18**, de coordenadas **N 7.125.712,07m** e **E 325.617,30m** ; **44°10'43,70"**, **13,46m**, até o ponto **M19**, de coordenadas **N 7.125.721,73m** e **E 325.626,68m** ; **63°18'00,48"**, **25,06m**, até o ponto **M20**, de coordenadas **N 7.125.732,99m** e **E 325.649,07m** ; **63°18'00,48"**, **40,20m**, até o ponto **M21**, de coordenadas **N 7.125.751,05m** e **E 325.684,98m** ; **71°23'12,92"**, **176,91m**, até o ponto **M22**, de coordenadas **N 7.125.807,51m** e **E 325.852,64m** ; **71°23'12,92"**, **288,13m**, até o ponto **M23**, de coordenadas **N 7.125.899,48m** e **E 326.125,70m** ; **69°45'45,99"**, **100,47m**, até o ponto **M24**, de coordenadas **N 7.125.934,23m** e **E 326.219,97m** ; **58°07'13,16"**, **44,46m**, até o ponto **M25**, de coordenadas **N 7.125.957,71m** e **E 326.257,72m** ; **44°21'42,92"**, **45,30m**, até o ponto **M26**, de coordenadas **N 7.125.990,10m** e **E 326.289,39m** ; **39°50'57,61"**, **27,12m**, até o ponto **M27**, de coordenadas **N 7.126.010,92m** e **E 326.306,77m** ; **33°21'45,96"**, **28,68m**, até o ponto **M28**, de coordenadas **N 7.126.034,88m** e **E 326.322,55m** ; **20°17'13,81"**, **12,24m**, até o ponto **M29**, de coordenadas **N 7.126.046,36m** e **E 326.326,79m** ; **4°52'58,63"**, **27,36m**, até o ponto **M30**, de coordenadas **N 7.126.073,62m** e **E 326.329,12m** ; **14°10'20,72"**, **29,11m**, até o ponto **M31**, de coordenadas **N 7.126.101,85m** e **E 326.336,25m** ; **18°11'59,18"**, **28,02m**, até o ponto **M32**, de coordenadas **N 7.126.128,46m** e **E 326.345,00m** ; **34°50'57,87"**, **11,53m**, até o ponto **M33**, de coordenadas **N 7.126.137,93m** e **E 326.351,59m** ; **34°50'57,87"**, **25,65m**, até o ponto **M34**, de coordenadas **N 7.126.158,97m** e **E 326.366,24m** ; **34°50'57,87"**, **20,65m**, até o ponto **M35**, de coordenadas **N 7.126.175,92m** e **E 326.378,04m** ; **47°46'20,68"**, **31,52m**, até o ponto **M36**, de coordenadas **N 7.126.197,11m** e **E 326.401,39m** ; **47°46'20,68"**, **53,58m**, até o ponto **M37**, de coordenadas **N 7.126.233,12m** e **E 326.441,06m** ; **47°46'20,68"**, **34,30m**, até o ponto **M38**, de coordenadas **N 7.126.256,18m** e **E 326.466,47m** ; **49°42'08,06"**, **36,22m**, até o ponto **M39**, de coordenadas **N 7.126.279,60m** e **E 326.494,09m** ; **49°42'08,06"**, **40,97m**, até o ponto **M40**, de coordenadas **N 7.126.306,10m** e **E 326.525,34m** ; **47°42'03,42"**, **15,55m**, até o ponto **M41**, de coordenadas **N 7.126.316,56m** e **E 326.536,84m** ; **47°42'03,42"**, **53,33m**, até o ponto **M42**, de coordenadas **N 7.126.352,46m** e **E 326.576,29m** ; **50°10'28,64"**, **35,36m**, até o ponto **M43**, de coordenadas **N 7.126.375,10m** e **E 326.603,45m** ; **53°59'17,51"**, **76,22m**, até o ponto **M44**, de coordenadas **N 7.126.419,92m** e **E 326.665,10m** ; **56°21'28,80"**, **64,99m**, até o ponto **M45**, de coordenadas **N 7.126.455,92m** e **E 326.719,20m** ; **53°25'20,73"**, **40,42m**, até o ponto **M46**, de coordenadas **N 7.126.480,01m** e **E 326.751,66m** ; **46°33'15,43"**, **34,70m**, até o ponto **M47**,

[Handwritten signature]



MUNICÍPIO DE CORONEL VIVIDA
ESTADO DO PARANÁ

de coordenadas **N 7.126.503,87m** e **E 326.776,86m** ; 53°54'19,10", 46,46m, até o ponto **M48**, de coordenadas **N 7.126.531,24m** e **E 326.814,40m** ; 53°54'19,10", 35,66m, até o ponto **M49**, de coordenadas **N 7.126.552,25m** e **E 326.843,21m** ; 58°09'05,40", 29,01m, até o ponto **M50**, de coordenadas **N 7.126.567,56m** e **E 326.867,85m** ; 75°28'22,40", 18,53m, até o ponto **M51**, de coordenadas **N 7.126.572,20m** e **E 326.885,79m** ; 90°00'00,00", 23,55m, até o ponto **M52**, de coordenadas **N 7.126.572,20m** e **E 326.909,33m** ; 100°00'22,42", 21,33m, até o ponto **M53**, de coordenadas **N 7.126.568,50m** e **E 326.930,34m** ; 90°00'00,00", 20,53m, até o ponto **M54**, de coordenadas **N 7.126.568,50m** e **E 326.950,87m** ; 124°16'16,30", 20,87m, até o ponto **M55**, de coordenadas **N 7.126.556,74m** e **E 326.968,12m** ; 232°40'27,06", 20,17m, até o ponto **M56**, de coordenadas **N 7.126.544,52m** e **E 326.952,08m** ; 234°17'51,66", 44,00m, até o ponto **M57**, de coordenadas **N 7.126.518,84m** e **E 326.916,36m** ; 235°09'07,55", 69,12m, até o ponto **M58**, de coordenadas **N 7.126.479,35m** e **E 326.859,63m** ; 234°03'15,64", 67,27m, até o ponto **M59**, de coordenadas **N 7.126.439,86m** e **E 326.805,17m** ; 227°52'15,96", 31,47m, até o ponto **M60**, de coordenadas **N 7.126.418,75m** e **E 326.781,83m** ; 227°52'15,96", 43,45m, até o ponto **M61**, de coordenadas **N 7.126.389,60m** e **E 326.749,61m** ; 223°43'15,28", 37,13m, até o ponto **M62**, de coordenadas **N 7.126.362,77m** e **E 326.723,95m** ; 218°10'35,75", 35,60m, até o ponto **M63**, de coordenadas **N 7.126.334,79m** e **E 326.701,94m** ; 216°24'21,52", 36,52m, até o ponto **M64**, de coordenadas **N 7.126.305,39m** e **E 326.680,27m** ; 212°05'13,83", 42,77m, até o ponto **M65**, de coordenadas **N 7.126.269,15m** e **E 326.657,55m** ; 212°05'13,83", 31,59m, até o ponto **M66**, de coordenadas **N 7.126.242,39m** e **E 326.640,77m** ; 204°31'25,93", 26,97m, até o ponto **M67**, de coordenadas **N 7.126.217,85m** e **E 326.629,57m** ; 204°10'21,70", 37,24m, até o ponto **M68**, de coordenadas **N 7.126.183,88m** e **E 326.614,32m** ; 200°35'12,10", 34,03m, até o ponto **M69**, de coordenadas **N 7.126.152,02m** e **E 326.602,36m** ; 197°50'11,38", 35,30m, até o ponto **M70**, de coordenadas **N 7.126.118,42m** e **E 326.591,55m** ; 192°41'23,71", 42,15m, até o ponto **M71**, de coordenadas **N 7.126.077,30m** e **E 326.582,29m** ; 192°14'07,29", 30,89m, até o ponto **M72**, de coordenadas **N 7.126.047,11m** e **E 326.575,74m** ; 192°14'07,29", 81,87m, até o ponto **M73**, de coordenadas **N 7.125.967,09m** e **E 326.558,39m** ; 192°49'13,86", 29,93m, até o ponto **M74**, de coordenadas **N 7.125.937,91m** e **E 326.551,75m** ; 197°02'30,03", 21,96m, até o ponto **M75**, de coordenadas **N 7.125.916,91m** e **E 326.545,31m** ; 202°14'33,22", 23,13m, até o ponto **M76**, de coordenadas **N 7.125.895,50m** e **E 326.536,55m** ; 206°07'58,75", 14,13m, até o ponto **M77**, de coordenadas **N 7.125.882,81m** e **E 326.530,33m** ; 216°06'47,58", 23,96m, até o ponto **M78**, de coordenadas **N 7.125.863,45m** e **E 326.516,21m** ; 222°45'44,84", 42,46m, até o ponto **M79**, de coordenadas **N 7.125.832,28m** e **E 326.487,38m** ; 247°54'06,21", 49,49m, até o ponto **M80**, de coordenadas **N 7.125.813,66m** e **E 326.441,52m** ; 257°44'58,47", 31,41m, até o ponto **M81**, de coordenadas **N 7.125.807,00m** e **E 326.410,83m** ; 261°31'22,89", 14,08m, até o ponto **M82**, de coordenadas **N 7.125.804,92m** e **E 326.396,91m** ; 265°26'31,22", 24,59m, até o ponto **M83**, de coordenadas **N 7.125.802,97m** e **E 326.372,39m** ; 264°42'56,30", 26,79m, até o ponto **M84**, de coordenadas **N 7.125.800,50m** e **E 326.345,71m** ; 260°41'39,92", 30,49m, até o ponto **M85**, de coordenadas **N 7.125.795,57m** e **E 326.315,62m** ; 254°02'39,11", 24,91m, até o ponto **M86**, de coordenadas **N 7.125.788,72m** e **E 326.291,67m** ; 245°03'50,25", 13,12m, até o ponto **M87**, de coordenadas **N 7.125.783,19m** e **E 326.279,77m** ; 241°58'02,79", 17,62m, até o ponto **M88**, de coordenadas **N 7.125.774,91m** e **E 326.264,22m** ; 234°57'51,55", 21,13m, até o ponto **M89**, de coordenadas **N 7.125.762,78m** e **E 326.246,93m** ; 225°42'50,47", 28,00m, até o ponto **M90**, de coordenadas **N 7.125.743,23m** e **E 326.226,88m** ; 217°14'41,74", 15,83m, até o ponto **M91**, de coordenadas **N 7.125.730,63m** e **E 326.217,30m** ; 209°20'27,03", 23,74m, até o ponto **M92**, de coordenadas **N 7.125.709,93m** e **E 326.205,67m** ; 206°23'09,87", 17,00m, até o ponto **M93**, de coordenadas **N 7.125.694,71m** e **E 326.198,11m** ; 201°58'11,17", 48,95m, até o ponto **M94**, de coordenadas **N 7.125.649,31m** e **E 326.179,80m** ; 201°25'55,08", 49,06m, até



MUNICÍPIO DE CORONEL VIVIDA
ESTADO DO PARANÁ

o ponto **M95**, de coordenadas **N 7.125.603,64m** e **E 326.161,87m** ; **200°44'31,78"**, 40,90m, até o ponto **M96**, de coordenadas **N 7.125.565,39m** e **E 326.147,39m** ; **200°46'08,10"**, 54,26m, até o ponto **M97**, de coordenadas **N 7.125.514,66m** e **E 326.128,15m** ; **201°17'39,17"**, 96,28m, até o ponto **M98**, de coordenadas **N 7.125.424,95m** e **E 326.093,18m** ; **200°06'29,45"**, 104,30m, até o ponto **M99**, de coordenadas **N 7.125.327,01m** e **E 326.057,33m** ; **85°23'06,49"**, 544,43m, até o ponto **M100**, de coordenadas **N 7.125.370,81m** e **E 326.599,99m** ; **175°42'45,23"**, 523,42m, até o ponto **M101**, de coordenadas **N 7.124.848,86m** e **E 326.639,12m** ; **185°56'18,37"**, 14,40m, até o ponto **M102**, de coordenadas **N 7.124.834,53m** e **E 326.637,63m** ; **180°00'00,00"**, 16,25m, até o ponto **M103**, de coordenadas **N 7.124.818,28m** e **E 326.637,63m** ; **170°28'39,48"**, 13,68m, até o ponto **M104**, de coordenadas **N 7.124.804,79m** e **E 326.639,89m** ; **162°22'55,32"**, 32,98m, até o ponto **M105**, de coordenadas **N 7.124.773,36m** e **E 326.649,88m** ; **167°06'14,16"**, 17,71m, até o ponto **M106**, de coordenadas **N 7.124.756,09m** e **E 326.653,83m** ; **175°36'51,51"**, 16,76m, até o ponto **M107**, de coordenadas **N 7.124.739,38m** e **E 326.655,11m** ; **177°18'45,60"**, 75,87m, até o ponto **M108**, de coordenadas **N 7.124.663,59m** e **E 326.658,67m** ; **174°05'12,12"**, 59,48m, até o ponto **M109**, de coordenadas **N 7.124.604,43m** e **E 326.664,80m** ; **162°11'44,81"**, 16,28m, até o ponto **M110**, de coordenadas **N 7.124.588,93m** e **E 326.669,77m** ; **162°11'44,81"**, 27,35m, até o ponto **M111**, de coordenadas **N 7.124.562,89m** e **E 326.678,14m** ; **175°20'16,62"**, 112,95m, até o ponto **M112**, de coordenadas **N 7.124.450,31m** e **E 326.687,32m** ; **263°01'34,96"**, 1.940,32m, até o ponto **M113**, de coordenadas **N 7.124.214,73m** e **E 324.761,35m** ; **176°10'29,84"**, 834,50m, até o ponto **M114**, de coordenadas **N 7.123.382,09m** e **E 324.817,02m** ; **177°01'29,58"**, 153,79m, até o ponto **M115**, de coordenadas **N 7.123.228,51m** e **E 324.825,00m** ; **263°28'41,74"**, 147,55m, até o ponto **M116**, de coordenadas **N 7.123.211,75m** e **E 324.678,41m** ; **173°55'18,21"**, 244,98m, até o ponto **M117**, de coordenadas **N 7.122.968,15m** e **E 324.704,35m** ; **264°08'03,63"**, 489,78m, até o ponto **M118**, de coordenadas **N 7.122.918,10m** e **E 324.217,14m** ; **174°39'01,41"**, 337,19m, até o ponto **M119**, de coordenadas **N 7.122.582,38m** e **E 324.248,57m** ; **264°25'08,15"**, 354,65m, até o ponto **M120**, de coordenadas **N 7.122.547,88m** e **E 323.895,60m** ; **176°09'21,64"**, 420,83m, até o ponto **M121**, de coordenadas **N 7.122.128,00m** e **E 323.923,81m** ; **265°04'02,39"**, 583,93m, até o ponto **M122**, de coordenadas **N 7.122.077,79m** e **E 323.342,05m** ; **180°49'47,45"**, 79,43m, até o ponto **M123**, de coordenadas **N 7.121.998,37m** e **E 323.340,90m** ; **180°45'33,80"**, 38,08m, até o ponto **M124**, de coordenadas **N 7.121.960,29m** e **E 323.340,39m** ; **180°43'48,18"**, 52,43m, até o ponto **M125**, de coordenadas **N 7.121.907,87m** e **E 323.339,72m** ; **180°55'15,36"**, 28,58m, até o ponto **M126**, de coordenadas **N 7.121.879,29m** e **E 323.339,26m** ; **181°32'07,84"**, 42,80m, até o ponto **M127**, de coordenadas **N 7.121.836,51m** e **E 323.338,12m** ; **183°36'55,62"**, 12,33m, até o ponto **M128**, de coordenadas **N 7.121.824,20m** e **E 323.337,34m** ; **267°24'35,00"**, 34,02m, até o ponto **M129**, de coordenadas **N 7.121.822,66m** e **E 323.303,36m** ; **267°24'35,00"**, 188,88m, até o ponto **M130**, de coordenadas **N 7.121.814,12m** e **E 323.114,67m** ; **355°06'33,73"**, 23,92m, até o ponto **M131**, de coordenadas **N 7.121.837,96m** e **E 323.112,63m** ; **265°01'45,10"**, 407,91m, até o ponto **M132**, de coordenadas **N 7.121.802,62m** e **E 322.706,25m** ; **354°51'05,04"**, 316,93m, até o ponto **M133**, de coordenadas **N 7.122.118,26m** e **E 322.677,81m** ; **265°31'12,78"**, 248,94m, até o ponto **M134**, de coordenadas **N 7.122.098,82m** e **E 322.429,63m** ; **355°18'45,38"**, 263,78m, até o ponto **M135**, de coordenadas **N 7.122.361,72m** e **E 322.408,07m** ; **265°15'29,36"**, 120,25m, até o ponto **M136**, de coordenadas **N 7.122.351,78m** e **E 322.288,24m** ; **265°21'38,92"**, 135,83m, até o ponto **M137**, de coordenadas **N 7.122.361,72m** e **E 322.408,07m** ; **265°15'29,36"**, 120,25m, até o ponto **M138**, de coordenadas **N 7.122.351,78m** e **E 322.288,24m** ; **265°21'38,92"**, 135,83m, até o ponto **M139**, de coordenadas **N 7.122.340,79m** e **E 322.152,85m** ; **355°15'29,36"**, 120,00m, até o ponto **M140**, de coordenadas **N 7.122.460,38m** e **E 322.142,93m** ; **355°15'29,36"**,



MUNICÍPIO DE CORONEL VIVIDA
ESTADO DO PARANÁ

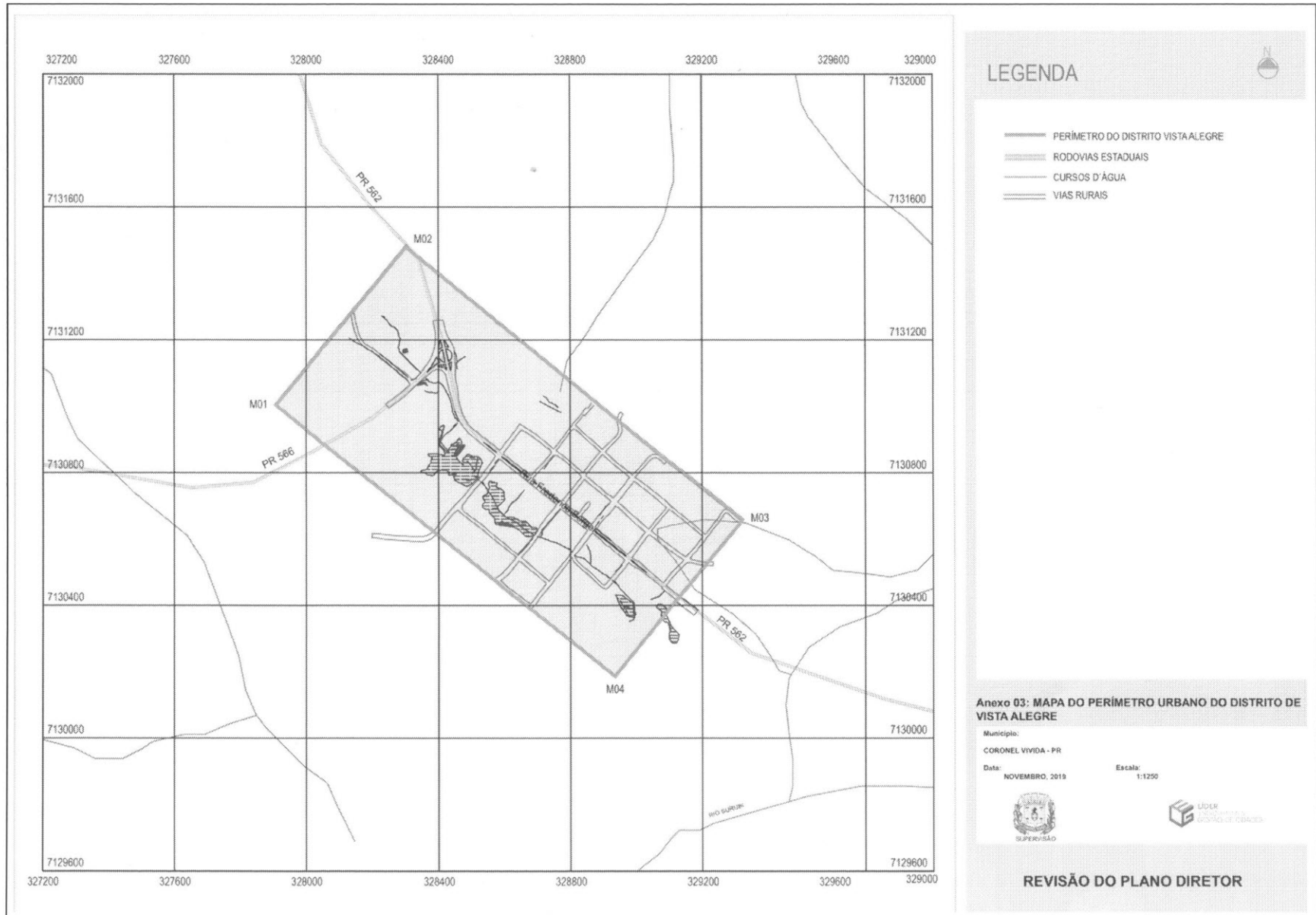
111,83m, até o ponto **M141**, de coordenadas **N 7.122.571,83m** e **E 322.133,68m** ; **85°20'53,45"**, 305,49m, até o ponto **M142**, de coordenadas **N 7.122.596,60m** e **E 322.438,17m** ; **85°15'29,36"**, 446,18m, até o ponto **M143**, de coordenadas **N 7.122.633,49m** e **E 322.882,82m** ; **354°54'28,46"**, 159,91m, até o ponto **M144**, de coordenadas **N 7.122.792,77m** e **E 322.868,62m** ; **354°55'38,71"**, 265,18m, até o ponto **M145**, de coordenadas **N 7.123.056,91m** e **E 322.845,18m** ; **86°48'24,27"**, 286,98m, até o ponto **M146**, de coordenadas **N 7.123.072,89m** e **E 323.131,71m** ; **356°22'18,21"**, 375,44m, até o ponto **M147**, de coordenadas **N 7.123.447,57m** e **E 323.107,95m** ; **266°47'13,36"**, 1.559,43m, até o ponto **M148**, de coordenadas **N 7.123.360,17m** e **E 321.550,97m** ; **355°38'21,99"**, 682,14m, até o ponto **M149**, de coordenadas **N 7.124.040,33m** e **E 321.499,10m** ; **79°29'39,81"**, 303,75m, até o ponto **M150**, de coordenadas **N 7.124.095,72m** e **E 321.797,76m** ; **356°02'44,51"**, 239,31m, até o ponto **M151**, de coordenadas **N 7.124.334,46m** e **E 321.781,26m** ; **22°37'55,54"**, 15,95m, até o ponto **M152**, de coordenadas **N 7.124.349,18m** e **E 321.787,39m** ; **16°39'17,24"**, 220,53m, até o ponto **M153**, de coordenadas **N 7.124.560,46m** e **E 321.850,60m** ; **355°17'13,39"**, 394,87m, até o ponto **M154**, de coordenadas **N 7.124.953,99m** e **E 321.818,15m** ; **355°17'13,39"**, 14,98m, até o ponto **M155**, de coordenadas **N 7.124.968,91m** e **E 321.816,92m** ; **265°54'38,60"**, 293,95m, até o ponto **M156**, de coordenadas **N 7.124.947,95m** e **E 321.523,72m** ; **349°23'32,00"**, 436,68m, até o ponto **M157**, de coordenadas **N 7.125.377,17m** e **E 321.443,33m** ; **41°18'17,26"**, 33,59m, até o ponto **M158**, de coordenadas **N 7.125.402,40m** e **E 321.465,51m** ; **34°34'07,81"**, 47,95m, até o ponto **M159**, de coordenadas **N 7.125.441,88m** e **E 321.492,71m** ; **35°03'43,72"**, 58,34m, até o ponto **M160**, de coordenadas **N 7.125.489,64m** e **E 321.526,23m** ; **45°07'03,26"**, 44,01m, até o ponto **M161**, de coordenadas **N 7.125.520,69m** e **E 321.557,41m** ; **45°33'25,72"**, 34,49m, até o ponto **M162**, de coordenadas **N 7.125.544,84m** e **E 321.582,04m** ; **50°33'32,60"**, 46,51m, até o ponto **M163**, de coordenadas **N 7.125.574,39m** e **E 321.617,96m** ; **55°08'58,12"**, 40,90m, até o ponto **M164**, de coordenadas **N 7.125.597,76m** e **E 321.651,52m** ; **57°41'46,10"**, 44,41m, até o ponto **M165**, de coordenadas **N 7.125.621,49m** e **E 321.689,06m** ; **58°08'15,51"**, 86,45m, até o ponto **M166**, de coordenadas **N 7.125.667,13m** e **E 321.762,48m** ; **58°07'29,84"**, 159,99m, até o ponto **M167**, de coordenadas **N 7.125.751,61m** e **E 321.898,34m** ; **58°09'51,05"**, 232,72m, até o ponto **M168**, de coordenadas **N 7.125.874,37m** e **E 322.096,05m** ; **53°43'08,78"**, 96,96m, até o ponto **M169**, de coordenadas **N 7.125.931,74m** e **E 322.174,21m** ; **52°23'32,03"**, 122,30m, até o ponto **M170**, de coordenadas **N 7.126.006,38m** e **E 322.271,10m** ; **47°05'40,52"**, 166,22m, até o ponto **M171**, de coordenadas **N 7.126.119,54m** e **E 322.392,85m** ; **51°05'49,27"**, 51,72m, até o ponto **M172**, de coordenadas **N 7.126.152,02m** e **E 322.433,10m** ; **76°37'30,52"**, 50,25m, até o ponto **M173**, de coordenadas **N 7.126.163,64m** e **E 322.481,98m** ; **203°39'59,73"**, 3,17m, até o ponto **M174**, de coordenadas **N 7.126.160,74m** e **E 322.480,71m** ; **323°14'05,76"**, 195,90m, até o ponto **M175**, de coordenadas **N 7.126.317,68m** e **E 322.363,46m** ; **24°38'35,77"** em curva a direita com raio de 20,00m e desenvolvimento de 42,87m, até o ponto **M176**, de coordenadas **N 7.126.349,60m** e **E 322.378,10m** ; **86°01'04,36"**, 415,45m, até o ponto **M177**, de coordenadas **N 7.126.378,45m** e **E 322.792,55m** ; **354°18'37,50"**, 672,86m, até o vértice **M01**, ponto inicial da descrição deste perímetro com Área (ha) = 1.584,8506 Área (m²) = 15.848.505,66 e Perímetro (m) = 25519,18.

Todas as coordenadas aqui descritas estão georreferenciadas ao Sistema Geodésico Brasileiro e encontram-se representadas no Sistema UTM, referenciadas ao **Meridiano Central WGr**, tendo como Datum o **SIRGAS2000**. Todos os azimutes e distâncias, área e perímetro foram calculados no plano de projeção UTM.



MUNICÍPIO DE CORONEL VIVIDA
ESTADO DO PARANÁ

ANEXO 03 – MAPA DO PERÍMETRO URBANO DO DISTRITO DE VISTA ALEGRE



LEGENDA

- PERÍMETRO DO DISTRITO VISTA ALEGRE
- RODOVIAS ESTADUAIS
- CURSOS D'ÁGUA
- VIAS RURAIS

Anexo 03: MAPA DO PERÍMETRO URBANO DO DISTRITO DE VISTA ALEGRE

Município:

CORONEL VIVIDA - PR

Data: NOVEMBRO, 2015

Escala: 1:1250



REVISÃO DO PLANO DIRETOR

Handwritten signature or initials.

ANEXO 04 – MEMORIAL DESCRITIVO TABULAR EM COORDENADAS UTM DO DISTRITO DE VISTA ALEGRE

Inicia-se a descrição deste perímetro no ponto mais ao norte, o vértice **M01**, de coordenadas **N 7.131.004,18m** e **E 327.907,94m**; deste segue confrontando com , com os seguintes azimutes e distâncias: $39^{\circ}35'05,88''$, 617,70m, até o vértice **M02**, de coordenadas **N 7.131.480,23m** e **E 328.301,55m** ; $128^{\circ}52'03,76''$, 1.309,92m, até o ponto **M03**, de coordenadas **N 7.130.658,22m** e **E 329.321,45m** ; $219^{\circ}16'09,58''$, 610,00m, até o ponto **M04**, de coordenadas **N 7.130.185,97m** e **E 328.935,34m** ; $308^{\circ}32'00,47''$, 1.313,40m, até o vértice **M01**, ponto inicial da descrição deste perímetro, com Área (ha) = 80,4893, Área (m²) = 804.893,40 e Perímetro (m) = 3851.18.

Todas as coordenadas aqui descritas estão georreferenciadas ao Sistema Geodésico Brasileiro e encontram-se representadas no Sistema UTM, referenciadas ao **Meridiano Central WGr**, tendo como Datum o **SIRGAS2000**. Todos os azimutes e distâncias, área e perímetro foram calculados no plano de projeção UTM.

Handwritten signature and initials in black ink, consisting of a stylized name and the letters 'ch'.