



Certidão de Acervo Técnico - CAT  
Resolução nº 1.137, de 03 de abril de 2023

Conselho Regional de Engenharia e Agronomia do Paraná

CREA-PR

CAT COM REGISTRO  
DE ATESTADO

1720240005430

Atividade concluída

CERTIFICAMOS, em cumprimento ao disposto na Resolução nº 1.137, de 03 de abril de 2023, do Confea, que consta dos assentamentos deste Conselho Regional de Engenharia e Agronomia do Paraná - Crea-PR, o Acervo Técnico do profissional GEOVANE RICARDO CALIXTO referente à (s) Anotação(ões) de Responsabilidade Técnica - ART abaixo discriminada(s):

Profissional: **GEOVANE RICARDO CALIXTO**

Registro: **PR-159640/D**

RNP: **1716194733**

Título profissional: GEOGRAFO

Número da ART: **1720242899580** Situação da ART: BAIXA POR CONCLUSÃO DE OBRA/SERVIÇO  
Tipo de ART: ART de Obra ou Serviço Registrada em: 29/05/2024 Baixada em: 19/06/2024 Forma de registro: Inicial  
Participação técnica: Equipe

Empresa contratada:

Contratante: **B. G. L. BERTONI ENGENHARIA AMBIENTAL LTDA** CNPJ: **41.967.974/0001-26**

Rua: AVENIDA MARECHAL MARIO GUEDES Nº: 2

Complemento: APT 31 Bairro: JAGUARE

Cidade: SAO PAULO UF: SP CEP: 05348-010

Contrato: 110/2023 celebrado em 27/11/2023

Valor do contrato: R\$ 11.432,00 Tipo de contratante: Pessoa Jurídica (Direito Privado) brasileira

Ação Institucional:

Endereço da obra/serviço: R ESPIRITO SANTO Nº: 777

Complemento: PREFEITURA MUNICIPAL Bairro: CENTRO

Cidade: MARECHAL CANDIDO RONDON

UF: PR

CEP: 85960-138

Coordenadas Geográficas: -24,558139 x -54,058769

Data de início: 27/02/2024 Conclusão efetiva: 30/05/2024

Finalidade: Rural

Proprietário:

CPF:

Atividade Técnica: **1-** Execução de desenho técnico, Execução de serviço técnico de levantamento topográfico planialtimétrico, 14,29 KM

#### Observações:

Levantamento Topografico Planialtimetrico Cadastral - Linhas: São Roque, Gaucha, Perdigão, Heidrich e emissores.

#### Observações da certidão:

O Crea-PR certifica os dados da ART.

O atestado anexado foi assinado eletronicamente.

CERTIFICAMOS, finalmente, que se encontra vinculado à presente Certidão de Acervo Técnico - CAT o atestado contendo 1 folha(s), expedido pelo contratante da obra/serviço, a quem cabe a responsabilidade pela veracidade e exatidão das informações nele constantes.

Certidão de Acervo Técnico nº 1720240005430/2024

25/07/2024 10:55

Conselho Regional de Engenharia e Agronomia do Paraná

0800 041 0067

www.crea-pr.org.br



**CREA-PR**  
Conselho Regional de Engenharia  
e Agronomia do Paraná

A autenticidade e a validade desta certidão deve ser confirmada no site do Crea-PR <https://www.crea-pr.org.br/ConsultasPublicas>, informando o número do protocolo: 202330/2024.

CAT nº 1720240005430 de 25/07/2024, página 1 de 3



**CREA-PR**  
Conselho Regional de Engenharia  
e Agronomia do Paraná



**Certidão de Acervo Técnico - CAT**  
**Resolução nº 1.137, de 03 de abril de 2023**

**Conselho Regional de Engenharia e Agronomia do Paraná**

**CREA-PR**

**CAT COM REGISTRO  
DE ATESTADO**

**1720240005430**

Atividade concluída

A CAT à qual o atestado está vinculado é o documento que comprova o registro do atestado no Crea.

A CAT é válida em todo território nacional.

A CAT perderá a validade no caso de modificação dos dados técnicos qualitativos ou quantitativos nela contidos em razão de substituição ou anulação de ART.

A autenticidade e a validade desta certidão deve ser confirmada no site do Crea-PR, no endereço <https://www.crea-pr.org.br>, informando o número do protocolo: 202330/2024.

A falsificação deste documento constitui crime previsto no Código Penal Brasileiro, sujeitando o autor à respectiva ação penal.

A autenticidade e a validade desta certidão deve ser confirmada no site do Crea-PR <https://www.crea-pr.org.br> / Consultas Públicas, informando o número do protocolo: 202330/2024.

CAT nº 1720240005430 de 25/07/2024, página 2 de 3



**CREA-PR**  
Conselho Regional de Engenharia e Agronomia do Paraná



**ATESTADO DE CAPACIDADE TÉCNICA**

Atestamos, a pedido da interessada e para os devidos fins, que o Geógrafo Geovane Ricardo Calixto, inscrito no Registro no CREA nº **PR-159640/D** realizou levantamento Planialtimétrico de 14,29 km linear no Município de Marechal Candido Rondon - PR, cujos serviços foram executados satisfatoriamente e dentro dos prazos contratuais.

**DETALHAMENTO DAS ATIVIDADES**

- Execução de desenho técnico;
  - Execução de serviço técnico de levantamento topográfico planialtimétrico.
- a) **Localização da Obra:** Linhas São Roque, Gaucha, Perdigão, Heidrich e emissores
- b) **Quantificações:** 14,29 km
- c) **Valor do Contrato:** R\$ 11.432,00
- d) **Período de elaboração:** 27/02/2024 a 30/05/2024.

São Paulo, 18 de julho de 2024

Documento assinado digitalmente



BRUNO GOMEZ LEGUIZAMON BERTONI  
Data: 18/07/2024 10:35:28-0300  
Verifique em <https://validar.itl.gov.br>

**B.G.L. Bertoni Engenharia Ambiental Ltda**  
**Eng.º Bruno Gomez L. Bertoni**  
**CREA-SP: 5062634865/D**





Certidão de Acervo Técnico - CAT

Resolução Nº 1025 de 30 de Outubro de 2009  
Resolução Nº 218 de 29 de Junho de 1973  
Resolução Nº 1050 de 13 de Dezembro de 2013

Conselho Regional de Engenharia e Agronomia de Minas Gerais

CREA-MG

CAT COM REGISTRO DE ATESTADO

3132811/2024

Atividade concluída

CERTIFICAMOS, para os devidos fins, que consta em nossos arquivos o registro de Acervo referente a(s) Anotação(ões) de Responsabilidade(s) Técnica(s) - ARTs, constante(s) da Presente CERTIDÃO, tendo sido comprovada a execução e conclusão da(s) obra(s) e/ou serviço(s) indicado(s) conforme descrição(ões) abaixo.

Profissional: **GEOVANE RICARDO CALIXTO**Registro: **344974MG**RNP: **1716194733**Título profissional: **GEÓGRAFO**Número da ART: **MG20243078518**Tipo de ART: **OBRA / SERVIÇO**Registrada em: **18/06/2024**Baixada em: **16/07/2024**Forma de registro: **SUBSTITUIÇÃO**Participação técnica: **INDIVIDUAL**Empresa contratada: **INSTITUTO CIDADE LEGAL**Contratante: **PREFEITURA MUNICIPAL DE MIRABELA**CPF/CNPJ: **18.017.376/0001-74**Endereço do contratante: **AVENIDA WALDEMAR RABELO DA SILVA**Nº: **2**Complemento: **PREFEITURA MUNICIPAL**Bairro: **CENTRO**Cidade: **MIRABELA**UF: **MG**CEP: **39373000**Contrato: **001/2018**Celebrado em: **05/04/2021**Valor do contrato: **R\$ 500,00**Tipo de contratante: **Pessoa Jurídica de Direito Público**Ação institucional: **Outros**Endereço da obra/serviço: **OUTROS diversos**Nº: **diversos**

Complemento:

Bairro: **diversos**Cidade: **MIRABELA**UF: **MG**CEP: **39373000**Data de início: **18/07/2022**Conclusão efetiva: **05/04/2024**Finalidade: **CADASTRAL**Proprietário: **PREFEITURA MUNICIPAL DE MIRABELA**CPF/CNPJ: **18.017.376/0001-74**

Atividade Técnica: **14 - Elaboração PLANEJAMENTO URBANO, METROPOLITANO E REGIONAL > AVALIAÇÃO PÓS-OCUPAÇÃO > DE AVALIAÇÃO PÓS-OCUPAÇÃO > #10.8.1.1 - EM ÁREA URBANA 11 - Coleta de dados 678.00 unidade; 14 - Elaboração PLANEJAMENTO URBANO, METROPOLITANO E REGIONAL > AVALIAÇÃO PÓS-OCUPAÇÃO > DE AVALIAÇÃO PÓS-OCUPAÇÃO > #10.8.1.1 - EM ÁREA URBANA 11 - Coleta de dados 281287.59 metro quadrado; 14 - Elaboração PLANEJAMENTO URBANO, METROPOLITANO E REGIONAL > DESENHO URBANO > #10.9.1 - DE DESENHO URBANO 11 - Coleta de dados 678.00 unidade; 14 - Elaboração PLANEJAMENTO URBANO, METROPOLITANO E REGIONAL > DESENHO URBANO > #10.9.1 - DE DESENHO URBANO 11 - Coleta de dados 281287.59 metro quadrado; 14 - Elaboração GEODÉSIA > GEOPROCESSAMENTO > DE SISTEMA DE INFORMAÇÕES GEOGRÁFICAS > #34.5.2.1 - PARA WEB 11 - Coleta de dados 678.00 unidade; 14 - Elaboração GEODÉSIA > GEOPROCESSAMENTO > DE SISTEMA DE INFORMAÇÕES GEOGRÁFICAS > #34.5.2.1 - PARA WEB 11 - Coleta de dados 281287.59 metro quadrado; 14 - Elaboração GEODÉSIA > GEOPROCESSAMENTO > #34.5.7 - DE CADASTRO PARA SISTEMA DE INFORMAÇÕES GEOGRÁFICAS 11 - Coleta de dados 281287.59 metro quadrado; 14 - Elaboração GEODÉSIA > GEOPROCESSAMENTO > #34.5.8 - DE BANCO DE DADOS GEOGRÁFICOS 11 - Coleta de dados 678.00 unidade; 14 - Elaboração GEODÉSIA > GEOPROCESSAMENTO > #34.5.8 - DE BANCO DE DADOS GEOGRÁFICOS 11 - Coleta de dados 281287.59 metro quadrado; 16 - Execução TOPOGRAFIA > LEVANTAMENTOS TOPOGRÁFICOS BÁSICOS > DE LEVANTAMENTO TOPOGRÁFICO > #33.1.1.3 - PLANIALTIMÉTRICO 55 - Execução de serviço técnico 678.00 unidade; 16 - Execução TOPOGRAFIA > LEVANTAMENTOS TOPOGRÁFICOS BÁSICOS > DE LEVANTAMENTO TOPOGRÁFICO > #33.1.1.3 - PLANIALTIMÉTRICO 55 - Execução de serviço técnico 281287.59 metro quadrado; 16 - Execução TOPOGRAFIA > LEVANTAMENTOS TOPOGRÁFICOS BÁSICOS > #33.1.5 - DE CURVAS DE NÍVEL TOPOGRÁFICAS 55 - Execução de serviço técnico 678.00 unidade; 16 - Execução TOPOGRAFIA > LEVANTAMENTOS TOPOGRÁFICOS BÁSICOS > #33.1.5 - DE CURVAS DE NÍVEL TOPOGRÁFICAS 55 - Execução de serviço técnico 281287.59 metro quadrado;**

**Observações**

Localidades: Distrito Industrial, Bela Vista, Centro, Cristo Redentor, São Geraldo, São João, São José, São Luiz

**Informações Complementares**

- A ART MG20242785363 citada no atestado emitido pela Prefeitura Municipal de Mirabela em 02/02/2024, foi cancelada e substituída pela ART MG20243078518.







Certidão de Acervo Técnico - CAT

Resolução Nº 1025 de 30 de Outubro de 2009  
Resolução Nº 218 de 29 de Junho de 1973  
Resolução Nº 1050 de 13 de Dezembro de 2013

Conselho Regional de Engenharia e Agronomia de Minas Gerais

CREA-MG

CAT COM REGISTRO DE ATESTADO

3132811/2024

Atividade concluída

CERTIFICAMOS, finalmente, que se encontra vinculado à presente Certidão de Acervo Técnico – CAT, o atestado contendo 3 folha(s), expedido pelo contratante da obra/serviço, a quem cabe a responsabilidade pela veracidade e exatidão das informações nele constantes.

Certidão de Acervo Técnico nº 3132811/2024

17/07/2024, 13:17

bY78w

A Certidão de Acervo Técnico (CAT) à qual o atestado está vinculado constituirá prova da capacidade técnico-profissional da pessoa jurídica somente se o responsável técnico indicado estiver ou venha a ser integrado ao seu quadro técnico por meio de declaração entregue no momento da habilitação ou da entrega das propostas.

Certificamos que se encontra vinculado à presente CAT o atestado apresentado em cumprimento à Lei nº 8.666/93, expedido pela pessoa jurídica contratante, a quem cabe a responsabilidade pela veracidade e exatidão das informações nele constantes. É de responsabilidade deste Conselho a verificação da atividade profissional em conformidade com a Lei nº 5.194/66 e Resoluções do Conselho Federal de Engenharia e Agronomia - CONFEA.

Esta certidão perderá a validade, caso ocorra qualquer alteração posterior dos elementos cadastrais nela contidos.

A autenticidade desta Certidão pode ser verificada em: <https://crea-mg.sitac.com.br/publico/>, com a chave: bY78w





Município de Mirabela

# MUNICÍPIO DE MIRABELA

CNPJ: 18.017.376/0001-74  
www.mirabela.mg.gov.br

## ATESTADO DE CAPACIDADE TÉCNICA

Declaramos por meio deste para os devidos fins legais de direito que o (a) profissional/empresa contratado (a) mais abaixo qualificado (a) executou os serviços abaixo discriminados de maneira satisfatória, cumprindo com todas as suas responsabilidades não restando nada que o (a) desabone.

Tecnicamente atestamos ainda que os serviços descritos se encontram concluídos e atendem às especificações e exigências de acordo com o (s) projeto (s), memorial (is) descritivo (s) e normas técnicas de forma criteriosa e satisfatória.

### **CONTRATANTE EMITENTE**

NOME/RAZÃO SOCIAL: PREFEITURA MUNICIPAL DE MIRABELA  
CNPJ: 18.017.376/0001-74  
ENDEREÇO: AVENIDA WALDEMAR RABELO DA SILVA, Nº 02 – CENTRO, MIRABELA  
MINAS GERAIS, CEP: 39373000.  
REPRESENTANTE LEGAL (PREFEITO): LUCIANO RABELO VELOSO  
CPF: 572.823.316-34

### **EMPRESA CONTRATADA:**

NOME/RAZÃO SOCIAL: INSTITUTO CIDADE LEGAL  
CNPJ: 28.772.475/0001-15  
ENDEREÇO: AVENIDA SANTA CATARINA, 246 – SANTA RITA, MONTES CLAROS  
MINAS GERAIS CEP: 39.400-409  
REPRESENTANTE LEGAL: RUAN VICTOR PEREIRA RODRIGUES  
CPF: 090.452.066-84

Este documento encontra-se registrado no Conselho Regional de Engenharia e Agronomia de Minas Gerais, vinculado à Certidão nº 3132811/2024, emitida em 17/07/2024



Certidão nº 3132811/2024  
17/07/2024, 13:17  
Chave de Impressão: bY78w  
O documento neste ato registrado foi emitido em 17/07/2024 e contém 3 folhas

Página 1 de 3

Av. Waldemar Rabêlo da Silva, 2 - Centro - Tel.: (38) 3239-1288 - Fax: (38) 3239-1330 - CEP: 39.373-000 - Mirabela|MG





Município de Mirabela

# MUNICÍPIO DE MIRABELA

CNPJ: 18.017.376/0001-74  
www.mirabela.mg.gov.br

**CONTRATO**

OBJETO: REGULARIZAÇÃO FUNDIARIA DO MUNICIPIO DE MIRABELA-MG  
ACORDO DE COOPERAÇÃO: 001/2018 CHAMAMENTO PUBLICO: 002/2018

**OBRA/SERVIÇO**

DATA DE INICIO CONTRATO : DATA DE INICIO SERVIÇOS  
09/11/2018 : 09/11/2023  
DATA DE TÉRMINO CONTRATO: DATA DE TÉRMINO  
05/07/2023 SERVIÇOS: 05/04/2024  
TERMO ADITIVO CONTRATO:  
05/04/2021 a 05/04/2024

LOCALIDADES DOS BAIRROS DA CIDADE DE MIRABELA - MG: DISTRITO INDUSTRIAL, BELA VISTA, CENTRO, CRISTO REDENTOR, SÃO GERALDO, SÃO JOÃO, SÃO JOSÉ, SÃO LUIZ. SENDO CONCLUÍDO ÁREA URBANO EM SUA TOTALIDADE.

**CONTRATADO**

RESPONSÁVEL TÉCNICO: GEOVANE RICARDO CALIXTO CREA: 159640-D/PR  
ENGENHEIRO GEÓGRAFO/ GEÓGRAFO RNP: 1716194733  
ANOTAÇÃO DE RESPONSABILIDADE TÉCNICA – MG20242785363  
ANOTAÇÃO DE RESPONSABILIDADE TÉCNICA SUBSTITUIDA - MG20243078518

**DESCRIÇÃO DAS ATIVIDADES REALIZADAS**

ITEM	DESCRIÇÃO DOS SERVIÇOS	UN	QUANTIDADE
01	LEVANTAMENTO PLANALTIMÉTRICO PARA GEORREFERENCIAMENTO DE IMÓVEIS URBANOS	un	678
01	LEVANTAMENTO PLANALTIMÉTRICO PARA GEORREFERENCIAMENTO DE IMÓVEIS URBANOS	m²	281.287,59 m²
01	ELABORAÇÃO DE BANCO DE DADOS GEOGRÁFICOS	m²	281.287,59 m²
C01	FOTOGRAFIA / SENSORIAMENTO REMOTO PARA ELABORAÇÃO DE PROJETO DE REGULARIZAÇÃO FUNDIÁRIA NOS TERMOS DA LEI 13.465/17 DECRETO FEDERAL 2.278/97	m²	281.287,59 m²

Página 2 de 3

Av. Waldemar Rabêlo da Silva, 2 - Centro - Tel.: (38) 3239-1288 - Fax: (38) 3239-1330 - CEP: 39.373-000 - Mirabela|MG

Este documento encontra-se registrado no Conselho Regional de Engenharia e Agronomia de Minas Gerais, vinculado à Certidão nº 3132811/2024, emitida em 17/07/2024



O documento neste ato registrado foi emitido em 17/07/2024 e contém 3 folhas

Certidão nº 3132811/2024  
17/07/2024, 13:17  
Chave de Impressão: bY78w





Município de Mirabela

# MUNICÍPIO DE MIRABELA

CNPJ: 18.017.376/0001-74  
www.mirabela.mg.gov.br

Era o que tínhamos a atestar.

Mirabela-MG, 02 de fevereiro de 2024.

LUCIANO RABELO  
VELOSO:57282331634

Assinado de forma digital por  
LUCIANO RABELO  
VELOSO:57282331634  
Dados: 2024.07.15 16:51:51 -03'00'

Luciano Rabelo Veloso  
CPF: 572.823.316-34  
Prefeito Municipal de Mirabela/MG

Este documento encontra-se registrado no Conselho Regional de Engenharia e Agronomia de Minas Gerais, vinculado à Certidão nº 3132811/2024, emitida em 17/07/2024



Certidão nº 3132811/2024  
17/07/2024, 13:17  
Chave de Impressão: bY78w

O documento neste ato registrado foi emitido em 17/07/2024 e contém 3 folhas

Página 3 de 3

Av. Waldemar Rabêlo da Silva, 2 - Centro - Tel.: (38) 3239-1288 - Fax: (38) 3239-1330 - CEP: 39.373-000 - Mirabela|MG





Certidão de Acervo Técnico - CAT  
Resolução nº 1.137, de 03 de abril de 2023

Conselho Regional de Engenharia e Agronomia do Paraná

CREA-PR

CAT COM REGISTRO  
DE ATESTADO

1720240005026

Atividade concluída

CERTIFICAMOS, em cumprimento ao disposto na Resolução nº 1.137, de 03 de abril de 2023, do Confea, que consta dos assentamentos deste Conselho Regional de Engenharia e Agronomia do Paraná - Crea-PR, o Acervo Técnico do profissional GEOVANE RICARDO CALIXTO referente à (s) Anotação(ões) de Responsabilidade Técnica - ART abaixo discriminada(s):

Profissional: **GEOVANE RICARDO CALIXTO**

Registro: **PR-159640/D**

RNP: **1716194733**

Título profissional: GEOGRAFO

Número da ART: **1720216591701** Situação da ART: BAIXA POR CONCLUSÃO DE OBRA/SERVIÇO  
Tipo de ART: ART de Obra ou Serviço Registrada em: 29/12/2021 Baixada em: 29/12/2021 Forma de registro: Inicial  
Participação técnica: Individual

Empresa contratada:

Contratante: **COCAMAR COOPERATIVA INDUSTRIAL** CNPJ: **79.114.450/0047-48**

Rua: ROD. PR 467 KM 1 LOTE 09 E 10 Nº: SN

Complemento: AGROINDUSTRIA Bairro: ZONA SUBURBANA

Cidade: PRESIDENTE CASTELO BRANCO UF: PR CEP: 87180-000

Contrato: 36 celebrado em 01/06/2021

Valor do contrato: R\$ 2.128,00 Tipo de contratante: Pessoa Jurídica (Direito Privado) brasileira

Ação Institucional:

Endereço da obra/serviço: PR - 082 Nº: SN

Complemento: FAZENDA RONDON 1 Bairro: ZONA RURAL

Cidade: RONDON

UF: PR

CEP: 87800-000

Coordenadas Geográficas: -23,453097 x -52,745662

Data de início: 01/06/2021 Conclusão efetiva: 29/12/2021

Finalidade: Florestal

Proprietário: COCAMAR COOPERATIVA INDUSTRIAL

CNPJ: 79.114.450/0047-48

Atividade Técnica: **1- Execução** Execução de desenho técnico, Execução de serviço técnico, Levantamento, Mensuração de ortofoto mosaico - aerofotogrametria , 266 HA

A autenticidade e a validade desta certidão deve ser confirmada no site do Crea-PR <https://www.crea-pr.org.br/ConsultasPublicas>, informando o número do protocolo: 189679/2024.

CAT nº 1720240005026 de 08/07/2024, página 1 de 7



CREA-PR  
Conselho Regional de Engenharia e Agronomia do Paraná







Certidão de Acervo Técnico - CAT  
Resolução nº 1.137, de 03 de abril de 2023

Conselho Regional de Engenharia e Agronomia do Paraná

CREA-PR

CAT COM REGISTRO  
DE ATESTADO

1720240005026

Atividade concluída

Número da ART: **1720216591485** Situação da ART: BAIXA POR CONCLUSÃO DE OBRA/SERVIÇO  
Tipo de ART: ART de Obra ou Serviço Registrada em: 29/12/2021 Baixada em: 29/12/2021 Forma de registro: Inicial  
Participação técnica: Individual

Empresa contratada:

Contratante: **COCAMAR COOPERATIVA INDUSTRIAL** CNPJ: **79.114.450/0047-48**

Rua: ROD. PR 467 KM 1 LOTE 09 E 10 Nº: SN

Complemento: AGROINDUSTRIA Bairro: ZONA SUBURBANA

Cidade: PRESIDENTE CASTELO BRANCO UF: PR CEP: 87180-000

Contrato: 36 celebrado em 01/12/2021

Valor do contrato: R\$ 2.216,00 Tipo de contratante: Pessoa Jurídica (Direito Privado) brasileira

Ação Institucional:

Endereço da obra/serviço: ESTRADA RURAL BERNARDELLI Nº: SN

Complemento: FAZENDA RONDON 3 Bairro: ZONA RURAL

Cidade: RONDON

UF: PR

CEP: 87800-000

Coordenadas Geográficas: -23,48727 x -52,839503

Data de início: 01/12/2021 Conclusão efetiva: 29/12/2021

Finalidade: Florestal

Proprietário: COCAMAR COOPERATIVA INDUSTRIAL

CNPJ: 79.114.450/0047-48

Atividade Técnica: **1- Execução** Execução de desenho técnico, Execução de serviço técnico, Levantamento, Mensuração de ortofoto mosaico - aerofotogrametria , 277 HA

A autenticidade e a validade desta certidão deve ser confirmada no site do Crea-PR <https://www.crea-pr.org.br/ConsultasPublicas>, informando o número do protocolo: 189679/2024.

CAT nº 1720240005026 de 08/07/2024, página 2 de 7



CREA-PR  
Conselho Regional de Engenharia e Agronomia do Paraná





Certidão de Acervo Técnico - CAT  
Resolução nº 1.137, de 03 de abril de 2023

Conselho Regional de Engenharia e Agronomia do Paraná

CREA-PR

CAT COM REGISTRO  
DE ATESTADO

1720240005026

Atividade concluída

Número da ART: **1720216591787** Situação da ART: BAIXA POR CONCLUSÃO DE OBRA/SERVIÇO  
Tipo de ART: ART de Obra ou Serviço Registrada em: 29/12/2021 Baixada em: 29/12/2021 Forma de registro: Inicial  
Participação técnica: Individual

Empresa contratada:

Contratante: **COCAMAR COOPERATIVA INDUSTRIAL** CNPJ: **79.114.450/0047-48**

Rua: ROD. PR 467 KM 1 LOTE 09 E 10 Nº: SN

Complemento: AGROINDUSTRIA Bairro: ZONA SUBURBANA

Cidade: PRESIDENTE CASTELO BRANCO UF: PR CEP: 87180-000

Contrato: 36 celebrado em 10/11/2021

Valor do contrato: R\$ 1.200,00 Tipo de contratante: Pessoa Jurídica (Direito Privado) brasileira

Ação Institucional:

Endereço da obra/serviço: VILA RURAL Nº: SN

Complemento: FAZENDA ÂNGULO 1 Bairro: ZONA RURAL

Cidade: ANGULO

UF: PR

CEP: 86755-000

Coordenadas Geográficas: -23,156392 x -51,880318

Data de início: 10/11/2021 Conclusão efetiva: 29/12/2021

Finalidade: Florestal

Proprietário: COCAMAR COOPERATIVA INDUSTRIAL

CNPJ: 79.114.450/0047-48

Atividade Técnica: **1- Execução** Execução de desenho técnico, Execução de serviço técnico, Levantamento, Mensuração de ortofoto mosaico - aerofotogrametria , 65,77 HA

A autenticidade e a validade desta certidão deve ser confirmada no site do Crea-PR <https://www.crea-pr.org.br/ConsultasPublicas>, informando o número do protocolo: 189679/2024.

CAT nº 1720240005026 de 08/07/2024, página 3 de 7



CREA-PR  
Conselho Regional de Engenharia  
e Agronomia do Paraná







Certidão de Acervo Técnico - CAT  
Resolução nº 1.137, de 03 de abril de 2023

Conselho Regional de Engenharia e Agronomia do Paraná

CREA-PR

CAT COM REGISTRO  
DE ATESTADO

1720240005026

Atividade concluída

Número da ART: 1720216591752 Situação da ART: BAIXA POR CONCLUSÃO DE OBRA/SERVIÇO  
Tipo de ART: ART de Obra ou Serviço Registrada em: 29/12/2021 Baixada em: 29/12/2021 Forma de registro: Inicial  
Participação técnica: Individual

Empresa contratada:

Contratante: COCAMAR COOPERATIVA INDUSTRIAL CNPJ: 79.114.450/0047-48

Rua: ROD. PR 467 KM 1 LOTE 09 E 10 Nº: SN

Complemento: AGROINDUSTRIA Bairro: ZONA SUBURBANA

Cidade: PRESIDENTE CASTELO BRANCO UF: PR CEP: 87180-000

Contrato: 36 celebrado em 01/06/2021

Valor do contrato: R\$ 2.000,00 Tipo de contratante: Pessoa Jurídica (Direito Privado) brasileira

Ação Institucional:

Endereço da obra/serviço: PR - 082 Nº: SN

Complemento: FAZENDA RONDON 1 SEDE Bairro: ZONA RURAL

Cidade: RONDON

UF: PR

CEP: 87800-000

Coordenadas Geográficas: -23,453097 x -52,745662

Endereço da obra/serviço: VILA RURAL Nº: SN

Complemento: FAZENDA RONDON 1 VILA RURAL Bairro: VILA RURAL

Cidade: RONDON

UF: PR

CEP: 87800-000

Coordenadas Geográficas: -23,40599 x -52,742861

Endereço da obra/serviço: ESTRADA RURAL Nº: SN

Complemento: FAZENDA RONDON 2 Bairro: ZONA RURAL

Cidade: RONDON

UF: PR

CEP: 87800-000

Coordenadas Geográficas: -23,500426 x -52,739551

Data de início: 01/06/2021 Conclusão efetiva: 29/12/2021

Finalidade: Florestal

Proprietário: COCAMAR COOPERATIVA INDUSTRIAL

CNPJ: 79.114.450/0047-48

Atividade Técnica: 1- Execução Execução de desenho técnico, Execução de serviço técnico, Levantamento, Mensuração de ortofoto mosaico - aerofotogrametria, 250 HA

#### Observações da certidão:

O Crea-PR certifica os dados da ART.

CERTIFICAMOS, finalmente, que se encontra vinculado à presente Certidão de Acervo Técnico - CAT o atestado contendo 3 folha(s), expedido pelo contratante da obra/serviço, a quem cabe a responsabilidade pela veracidade e exatidão das informações nele constantes.

Certidão de Acervo Técnico nº 1720240005026/2024

08/07/2024 09:31

A CAT à qual o atestado está vinculado é o documento que comprova o registro do atestado no Crea.

A CAT é válida em todo território nacional.

A CAT perderá a validade no caso de modificação dos dados técnicos qualitativos ou quantitativos nela contidos em razão de substituição ou anulação de ART.

A autenticidade e a validade desta certidão deve ser confirmada no site do Crea-PR, no endereço <https://www.crea-pr.org.br>, informando o número do protocolo: 189679/2024.

A falsificação deste documento constitui crime previsto no Código Penal Brasileiro, sujeitando o autor à respectiva ação penal.

A autenticidade e a validade desta certidão deve ser confirmada no site do Crea-PR <https://www.crea-pr.org.br/ConsultasPublicas>, informando o número do protocolo: 189679/2024.

CAT nº 1720240005026 de 08/07/2024, página 4 de 7



CREA-PR  
Conselho Regional de Engenharia e Agronomia do Paraná

Conselho Regional de Engenharia e Agronomia do Paraná

0800 041 0067

[www.crea-pr.org.br](http://www.crea-pr.org.br)



CREA-PR  
Conselho Regional de Engenharia e Agronomia do Paraná

## **ATESTADO DE CAPACIDADE TÉCNICA**

Declaramos por meio deste para os devidos fins legais de direito que o (a) profissional/empresa contratado (a) mais abaixo qualificado (a) executou os serviços abaixo discriminados de maneira satisfatória, cumprindo com todas as suas responsabilidades não restando nada que o (a) desabone.

Tecnicamente atestamos ainda que os serviços descritos se encontram concluídos e atendem às especificações e exigências de acordo com o (s) projeto (s), memorial (is) descritivo (s) e normas técnicas de forma criteriosa e satisfatória.

### **CONTRATANTE EMITENTE**

NOME/RAZÃO SOCIAL: COCAMAR COOPERATIVA INDUSTRIAL

CNPJ: 79.114.450/0047-48

ENDEREÇO: ROD. PR 467 KM 1 LOTE 09 E 10, SN

AGROINDUSTRIA ZONA SUBURBANA - PRESIDENTE CASTELO BRANCO –

PR 87180-000

### **CONTRATO**

OBJETIVO: EXECUÇÃO DE DESENHO TÉCNICO, EXECUÇÃO DE SERVIÇO TÉCNICO, LEVANTAMENTO, MENSURAÇÃO DE ORTOFOTO MOSAICO, AEROFOTOGRAMETRIA

### **CONTRATADO**

RESPONSÁVEL TÉCNICO: GEOVANE RICARDO CALIXTO

ENGENHEIRO GEÓGRAFO/ GEÓGRAFO

CREA: 159640-D/PR

RNP: 1716194733

**DESCRIÇÃO DO SERVIÇO**

ART	LOCAL DA OBRA/SERVIÇO	DATA INÍCIO	DATA FINAL	DESCRIÇÃO	UNIDADE/ QUANTIDADE
17202165 91787	VILA RURAL, SN FAZENDA ÂNGULO 1 ZONA RURAL - ANGULO/PR 86755-000	10/11/2021	30/12/2021	Execução de desenho técnico, Execução de serviço técnico, Levantamento, Mensuração de ortofoto mosaico - aerofotogrametria	65,77 HA
17202165 91701	PR - 082, SN FAZENDA RONDON 1 ZONA RURAL - RONDON/PR 87800-000	01/06/2021	30/12/2021		266,00 HA
17202165 91485	ESTRADA RURAL BERNARDELLI, SN FAZENDA RONDON 3 ZONA RURAL - RONDON/PR 87800-000	01/12/2021	30/12/2021		277,00 HA
17202165 91752	PR - 082, SN FAZENDA RONDON 1 SEDE ZONA RURAL - RONDON/PR 87800-000	01/06/2021	30/12/2021		250,00 HA
	ESTRADA RURAL, SN FAZENDA RONDON 2 ZONA RURAL - RONDON/PR 87800-000				
	VILA RURAL, SN FAZENDA RONDON 1 VILA RURAL VILA RURAL - RONDON/PR 87800-000				

Era o que tínhamos a atestar.

Maringá-PR, 06 de julho de 2024.



ANTONIO APARECIDO DA CUNHA  
CPF:403.364.509-82  
PIS:108.33085.77-5  
SUPERVISOR OPERACIONAL



**Certidão de Acervo Técnico - CAT**  
**Resolução nº 1.137, de 03 de abril de 2023**

**Conselho Regional de Engenharia e Agronomia do Paraná**

**CREA-PR**

**CAT COM REGISTRO  
DE ATESTADO**

**1720240004662**

Atividade concluída

CERTIFICAMOS, em cumprimento ao disposto na Resolução nº 1.137, de 03 de abril de 2023, do Confea, que consta dos assentamentos deste Conselho Regional de Engenharia e Agronomia do Paraná - Crea-PR, o Acervo Técnico do profissional GEOVANE RICARDO CALIXTO referente à (s) Anotação(ões) de Responsabilidade Técnica - ART abaixo discriminada(s):

Profissional: **GEOVANE RICARDO CALIXTO**

Registro: **PR-159640/D**

RNP: **1716194733**

Título profissional: **GEOGRAFO**

Número da ART: **1720243095400** Situação da ART: **BAIXA POR CONCLUSÃO DE OBRA/SERVIÇO**  
Tipo de ART: ART de Obra ou Serviço Registrada em: 03/06/2024 Baixada em: 10/06/2024 Forma de registro:  
Substituição Participação técnica: Individual

Empresa contratada:

Contratante: **CONSÓRCIO ENERGÉTICO CRUZEIRO DO SUL** CNPJ: **08.587.195/0001-20**

Rua: **RUA COMENDADOR ARAUJO** Nº: **143**

Complemento: **19º ANDAR** Bairro: **CENTRO**

Cidade: **CURITIBA** UF: **PR** CEP: **80420-000**

Contrato: **celebrado em 08/03/2023** Vinculado a ART: **1720231754837**

Valor do contrato: **R\$ 14.489,40** Tipo de contratante: **Pessoa Jurídica (Direito Privado) brasileira**

Ação Institucional:

Endereço da obra/serviço: **ZONA RURAL** Nº: **SN**

Bairro: **ZONA RURAL**

Cidade: **ORTIGUEIRA**

UF: **PR**

CEP: **84350-000**

Coordenadas Geográficas: **-24,106587 x -50,766379**

Data de início: **03/04/2023** Conclusão efetiva: **01/05/2023**

Finalidade: **Rural**

Proprietário: **CONSÓRCIO ENERGÉTICO CRUZEIRO DO SUL**

CNPJ: **08.587.195/0001-20**

Atividade Técnica: **1- Execução de serviço técnico de agrimensura legal para determinação de limites fundiários e territoriais, 10,3919 HA**

**Observações:**

Desmembramento ME - 034

**Observações da certidão:**

O Crea-PR certifica os dados da ART.

O atestado anexado foi assinado eletronicamente.

CERTIFICAMOS, finalmente, que se encontra vinculado à presente Certidão de Acervo Técnico - CAT o atestado contendo 3 folha(s), expedido pelo contratante da obra/serviço, a quem cabe a responsabilidade pela veracidade e exatidão das informações nele constantes.

**Certidão de Acervo Técnico nº 1720240004662/2024**

**28/06/2024 17:14**

**Conselho Regional de Engenharia e Agronomia do Paraná**

**0800 041 0067**

**www.crea-pr.org.br**



**CREA-PR**  
Conselho Regional de Engenharia  
e Agronomia do Paraná

A autenticidade e a validade desta certidão deve ser confirmada no site do Crea-PR <https://www.crea-pr.org.br/ConsultasPublicas>, informando o número do protocolo: 142986/2024.

CAT nº 1720240004662 de 19/06/2024, página 1 de 5





**Certidão de Acervo Técnico - CAT**  
**Resolução nº 1.137, de 03 de abril de 2023**

**Conselho Regional de Engenharia e Agronomia do Paraná**

**CREA-PR**

**CAT COM REGISTRO  
DE ATESTADO**

**1720240004662**

Atividade concluída

A CAT à qual o atestado está vinculado é o documento que comprova o registro do atestado no Crea.

A CAT é válida em todo território nacional.

A CAT perderá a validade no caso de modificação dos dados técnicos qualitativos ou quantitativos nela contidos em razão de substituição ou anulação de ART.

A autenticidade e a validade desta certidão deve ser confirmada no site do Crea-PR, no endereço <https://www.crea-pr.org.br>, informando o número do protocolo: 142985/2024.

A falsificação deste documento constitui crime previsto no Código Penal Brasileiro, sujeitando o autor à respectiva ação penal.

A autenticidade e a validade desta certidão deve ser confirmada no site do Crea-PR [https://www.crea-pr.org.br/Consultas Públicas](https://www.crea-pr.org.br/ConsultasPublicas), informando o número do protocolo: 142985/2024.

CAT nº 1720240004662 de 19/06/2024, página 2 de 5



**CREA-PR**  
Conselho Regional de Engenharia e Agronomia do Paraná





**CE CECS – 0267/2024**

Curitiba-PR, 06 de junho de 2024.

**Ao**

**Geovane Ricardo Calixto**

**Ref.: ATESTADO DE CAPACIDADE TÉCNICA.**

Declaramos por meio deste para os devidos fins legais de direito que o (a) profissional/empresa contratado (a) mais abaixo qualificado (a) executou os serviços abaixo discriminados de maneira satisfatória, cumprindo com todas as suas responsabilidades não restando algo que o (a) desabone.

Tecnicamente atestamos ainda que os serviços descritos se encontram concluídos e atendem às especificações e exigências de acordo com o (s) projeto (s), memorial (is) descritivo (s) e normas técnicas de forma criteriosa e satisfatória. Não possui corresponsabilidade com outro profissional.

**CONTRATANTE EMITENTE**

NOME/RAZÃO SOCIAL: CONSÓRCIO ENERGÉTICO CRUZEIRO DO SUL

CNPJ: 08.587.195/0001-20

ENDEREÇO: RUA COMENDADOR ARAUJO, 143 - 19º ANDAR CENTRO - CURITIBA/PR - 80420-000

**CONTRATO**

OBJETO: DESMEMBRAMENTO ME - 034

**OBRA/SERVIÇO**

DATA DE INÍCIO: 03/04/2023

DATA DE TÉRMINO: 01/05/2023

ENDEREÇO: ZONA RURAL, SN - ZONA RURAL - ORTIGUEIRA/PR - 84350-000

A autenticidade e a validade desta certidão deve ser confirmada no site do Crea-PR <https://www.crea-pr.org.br/ConsultasPublicas>, informando o número do protocolo: 142986/2024.

CAT nº 1720240004662 de 19/06/2024, página 3 de 5





## CONTRATADO

RESPONSÁVEL TÉCNICO: GEOVANE RICARDO CALIXTO

CREA: 159640-D/PR

ENGENHEIRO GEÓGRAFO/ GEÓGRAFO

RNP: 1716194733

ANOTAÇÃO DE RESPONSABILIDADE TÉCNICA – 1720231754837

ART SUBSTITUIDA (CONFORME SOLICITAÇÃO DO CREA-PR) – 1720243095400

## DESCRIÇÃO DAS ATIVIDADES SOLICITADAS E REALIZADAS

	ME 034 com área aproximada de 10,33ha
Quant.	
1	Conferência dos Mapas e Memoriais existentes - Coordenadas previamente levantadas
1	Validação do Perímetro do Imóvel
1	Transformação de Datum de SAD69 para SIRGAS2000 do material de apoio
1	Elaboração de Croquis de Campo
10	Levantamento topográfico, demarcação de limites
10	Locação de vértices internos para subdivisões de áreas existentes
5	Elaboração de Mapas
4	Elaboração de Memoriais
6	coleta de informações e Identificação dos Proprietários Confrontantes atuais (trabalho em Campo)
10	Instalação de marcos de divisas fornecidos pelo Consórcio
1	Material Digital (WORD,PDF,DWG, DXf etc)
1	ART

## DESCRIÇÃO DOS SERVIÇOS

ITEM	DESCRIÇÃO DOS SERVIÇOS	UN	QUANTIDADE
01	Execução de serviço técnico de agrimensura legal para determinação de limites fundiários e territoriais	HA	10,3919
02	Desmembramento ME - 034	HA	10,3919

Era o que tínhamos a atestar

[documento assinado eletronicamente]

**Dulcineia Bedim Caetano**

Superintendente Técnica

Administração Executiva

Consórcio Energético Cruzeiro do Sul

**CE CECS - CARTA EXPEDIDA 008/2024.**

Documento: **CECECS02672024Geovaneatestadov2.pdf.**

Assinatura Avançada realizada por: **Dulcineia Bedim Caetano (XXX.250.337-XX)** em 18/06/2024 14:26.

Inserido ao documento **858.763** por: **Filipe Augusto Mamedes Campanholi** em: 18/06/2024 14:09.

A autenticidade e a validade desta certidão deve ser confirmada no site do Crea-PR <https://www.crea-pr.org.br/ConsultasPublicas>, informando o número do protocolo: 142986/2024.

CAT nº 1720240004662 de 19/06/2024, página 5 de 5



Documento assinado nos termos do Art. 38 do Decreto Estadual nº 7304/2021.

A autenticidade deste documento pode ser validada no endereço:

<https://www.eprotocolo.pr.gov.br/spiweb/validarDocumento> com o código:

**1983b3d4c4e1469a182ee48db4c30426.**



Certidão de Acervo Técnico - CAT  
Resolução nº 1.137, de 03 de abril de 2023

Conselho Regional de Engenharia e Agronomia do Paraná

CREA-PR

CAT COM REGISTRO  
DE ATESTADO

1720240004761

Atividade concluída

CERTIFICAMOS, em cumprimento ao disposto na Resolução nº 1.137, de 03 de abril de 2023, do Confea, que consta dos assentamentos deste Conselho Regional de Engenharia e Agronomia do Paraná - Crea-PR, o Acervo Técnico do profissional GEOVANE RICARDO CALIXTO referente à (s) Anotação(ões) de Responsabilidade Técnica - ART abaixo discriminada(s):

Profissional: **GEOVANE RICARDO CALIXTO**

Registro: **PR-159640/D**

RNP: **1716194733**

Título profissional: GEOGRAFO

Número da ART: **20174502577** Situação da ART: **BAIXA POR CONCLUSÃO DE OBRA/SERVIÇO**  
Tipo de ART: ART de Obra ou Serviço Registrada em: 23/10/2017 Baixada em: 14/03/2018 Forma de registro: Inicial  
Participação técnica: Individual

Empresa contratada:

Contratante: **DIEGO RENAN PREISLER** CPF: **016.408.580-75**

Rua: AVENIDA CENTRAL Nº: SN

Complemento: CASA Bairro: PARQUE INDUSTRIAL

Cidade: CANTAGALO UF: PR CEP: 85160-000

Contrato: DIEGO RENAN PREISLER celebrado em 08/06/2017

Valor do contrato: R\$ 1.500,00 Tipo de contratante: Pessoa Física brasileira

Dimensão: 125,56 Unidade de Medida: HA

Ação Institucional:

Endereço da obra/serviço: RURAL Nº: SN

Complemento: FAXINAL DO ELIAS Bairro: AREA RURAL DE GUARAPUAVA

Cidade: GUARAPUAVA

UF: PR

CEP: 85099-899

Coordenadas Geográficas: -25,303615 x -51,280097

Data de início: 08/06/2017 Conclusão efetiva: 20/10/2017

Finalidade: Outro

Proprietário:

CPF:

Atividade Técnica: Tipo de Contrato: **PRESTAÇÃO DE SERVIÇOS**, Atividade Técnica: **FISCALIZAÇÃO DE OBRA OU SERVIÇO TÉCNICO**, Área de Competência: **TRABALHOS TOPOGRÁFICOS**, Tipo de Obra/Serviço: **LEVANTAMENTOS TOPOGRÁFICOS-ÁREA RURAL**, Serviço Contratado: **EXECUÇÃO**

**Observações:**

MAPA E MEMORIAL DESCRITIVO COM FINALIDADE DE USUCAPIÃO

CRISTIANO RENE PREISLER

CPF:021.906.340-08

DIEGO RENAN PREISLER

CPF:016.408.580-75

ÁREA: 125,56 HA / 51,88 ALQ

**Observações da certidão:**

O Crea-PR certifica os dados da ART.

O atestado anexado foi assinado eletronicamente.

CERTIFICAMOS, finalmente, que se encontra vinculado à presente Certidão de Acervo Técnico - CAT o atestado contendo 2 folha(s), expedido pelo contratante da obra/serviço, a quem cabe a responsabilidade pela veracidade e exatidão das informações nele constantes.

Certidão de Acervo Técnico nº 1720240004761/2024

28/06/2024 17:16

Conselho Regional de Engenharia e Agronomia do Paraná

0800 041 0067

www.crea-pr.org.br



CREA-PR  
Conselho Regional de Engenharia  
e Agronomia do Paraná

A autenticidade e a validade desta certidão deve ser confirmada no site do Crea-PR <https://www.crea-pr.org.br/ConsultasPublicas>, informando o número do protocolo: 180437/2024.

CAT nº 1720240004761 de 24/06/2024, página 1 de 4



CREA-PR  
Conselho Regional de Engenharia  
e Agronomia do Paraná



**Certidão de Acervo Técnico - CAT**  
**Resolução nº 1.137, de 03 de abril de 2023**

**Conselho Regional de Engenharia e Agronomia do Paraná**

**CREA-PR**

**CAT COM REGISTRO  
DE ATESTADO**

**1720240004761**

Atividade concluída

A CAT à qual o atestado está vinculado é o documento que comprova o registro do atestado no Crea.

A CAT é válida em todo território nacional.

A CAT perderá a validade no caso de modificação dos dados técnicos qualitativos ou quantitativos nela contidos em razão de substituição ou anulação de ART.

A autenticidade e a validade desta certidão deve ser confirmada no site do Crea-PR, no endereço <https://www.crea-pr.org.br>, informando o número do protocolo: 180437/2024.

A falsificação deste documento constitui crime previsto no Código Penal Brasileiro, sujeitando o autor à respectiva ação penal.

A autenticidade e a validade desta certidão deve ser confirmada no site do Crea-PR [https://www.crea-pr.org.br/Consultas\\_Publicas](https://www.crea-pr.org.br/Consultas_Publicas), informando o número do protocolo: 180437/2024.

CAT nº 1720240004761 de 24/06/2024, página 2 de 4



**CREA-PR**  
Conselho Regional de Engenharia e Agronomia do Paraná



## **ATESTADO DE CAPACIDADE TÉCNICA**

Declaramos por meio deste para os devidos fins legais de direito que o (a) profissional/empresa contratado (a) mais abaixo qualificado (a) executou os serviços abaixo discriminados de maneira satisfatória, cumprindo com todas as suas responsabilidades não restando nada que o (a) desabone.

Tecnicamente atestamos ainda que os serviços descritos se encontram concluídos e atendem às especificações e exigências de acordo com o (s) projeto (s), memorial (is) descritivo (s) e normas técnicas de forma criteriosa e satisfatória.

### **CONTRATANTE EMITENTE**

NOME/RAZÃO SOCIAL: DIEGO RENAN PREISSLER

CPF/CNPJ: 016.408.580-75

ENDEREÇO: AVENIDA CENTRAL SN – CASA, PARQUE INDUSTRIAL

CEP: 85160000 – CANTAGALO/PR

### **CONTRATO**

OBJETIVO: FISCALIZAÇÃO DE OBRA OU SERVIÇO TÉCNICO, TRABALHOS TOPOGRÁFICOS, LEVANTAMENTOS TOPOGRÁFICOS-ÁREA RURAL, MAPA E MEMORIAL DESCRITIVO COM FINALIDADE DE USUCAPIÃO.

### **OBRA/SERVIÇO**

DATA DE INÍCIO : 08/06/2017

DATA DE TÉRMINO: 20/10/2017

ENDEREÇO: RURAL SN , FAXINAL DO ELIAS - ÁREA RURAL DE GUARAPUAVA

CEP: 85099899 – GUARAPUAVA / PR

**CONTRATADO**

RESPONSÁVEL TÉCNICO: GEOVANE RICARDO CALIXTO  
ENGENHEIRO GÉOGRAFO/ GÉOGRAFO  
ANOTAÇÃO DE RESPONSABILIDADE TÉCNICA – 20174502577


CREA: 159640-D/PR  
RNP: 1716194733

**DESCRIÇÃO DAS ATIVIDADES REALIZADAS**

ITEM	DESCRIÇÃO DOS SERVIÇOS	UN	QUANTIDADE
01	LEVANTAMENTOS TOPOGRÁFICOS-ÁREA RURAL	HA	125,56
02	MAPA E MEMORIAL DESCRITIVO COM FINALIDADE DE USUCAPIÃO	HA	125,56

Era o que tínhamos a atestar.

Guarapuava, 16 de maio de 2024.

 Documento assinado digitalmente  
DIEGO RENAN PREISSLER  
Data: 17/06/2024 15:15:15-0300  
Verifique em <https://validar.iti.gov.br>

DIEGO RENAN PREISSLER CPF/CNPJ: 016.408.580-75



**Certidão de Acervo Técnico - CAT**  
**Resolução nº 1.137, de 03 de abril de 2023**

**Conselho Regional de Engenharia e Agronomia do Paraná**

**CREA-PR**

**CAT COM REGISTRO  
DE ATESTADO**

**1720240005095**

Atividade concluída

CERTIFICAMOS, em cumprimento ao disposto na Resolução nº 1.137, de 03 de abril de 2023, do Confea, que consta dos assentamentos deste Conselho Regional de Engenharia e Agronomia do Paraná - Crea-PR, o Acervo Técnico do profissional GEOVANE RICARDO CALIXTO referente à (s) Anotação(ões) de Responsabilidade Técnica - ART abaixo discriminada(s):

Profissional: **GEOVANE RICARDO CALIXTO**

Registro: **PR-159640/D**

RNP: **1716194733**

Título profissional: **GEOGRAFO**

Número da ART: **20172194689** Situação da ART: **BAIXA POR CONCLUSÃO DE OBRA/SERVIÇO**  
Tipo de ART: ART de Obra ou Serviço Registrada em: 30/05/2017 Baixada em: 09/07/2017 Forma de registro: Inicial  
Participação técnica: Individual

Empresa contratada:

Contratante: **JOSOEL SCHMIDT MACHADO** CPF: **091.687.379-04**

Rua: **AV MANOEL RIBAS** Nº: **1422**

Complemento: **COMERCIAL** Bairro: **SANTANA**

Cidade: **GUARAPUAVA** UF: **PR** CEP: **85070-180**

Contrato: **celebrado em 16/05/2017**

Valor do contrato: **R\$ 1.200,00** Tipo de contratante: **Pessoa Física brasileira**

Dimensão: **772,47** Unidade de Medida: **METRO**

Ação Institucional:

Endereço da obra/serviço: **RURAL ESTRADA RURAL DISTRITO VILA CURY KM 2+380M** Nº: **NS**

Complemento: **SITIO SOL NASCENTE** QD: **NS** Bairro: **AREA RURAL DE GUARAPUAVA** DIST. **VILA CURY**

Cidade: **GUARAPUAVA**

UF: **PR**

CEP: **85099-899**

Coordenadas Geográficas: **-25,342915 x -51,349909**

Data de início: **16/05/2017** Conclusão efetiva: **25/05/2017**

Finalidade: **Outro**

Proprietário:

CPF:

Atividade Técnica: Tipo de Contrato: **PRESTAÇÃO DE SERVIÇOS**, Atividade Técnica: **EXECUÇÃO DE OBRA OU SERVIÇO TÉCNICO**, Área de Competência: **TRABALHOS TOPOGRÁFICOS**, Tipo de Obra/Serviço: **LEVANTAMENTOS TOPOGRÁFICOS**, Serviço Contratado: **EXECUÇÃO**

**Observações:**

**LEVANTAMENTO DE ESTRADA RURAL PARA SERVIDÃO DE PASSAGEM COM 772,47M.**

**Verso da ART:**

**LEVANTAMENTO DE ESTRADA RURAL PARA SERVIDÃO DE PASSAGEM COM 772,47M.  
MAPA E MEMORIAL DESCRITIVO DE SERVIDÃO DE PASSAGEM.**

**Observações da certidão:**

O Crea-PR certifica os dados da ART.

Conforme os registros do Crea-PR, o título do profissional é Geógrafo.

CERTIFICAMOS, finalmente, que se encontra vinculado à presente Certidão de Acervo Técnico - CAT o atestado contendo 2 folha(s), expedido pelo contratante da obra/serviço, a quem cabe a responsabilidade pela veracidade e exatidão das informações nele constantes.

**Certidão de Acervo Técnico nº 1720240005095/2024**

**09/07/2024 17:31**

A autenticidade e a validade desta certidão deve ser confirmada no site do Crea-PR <https://www.crea-pr.org.br/ConsultasPublicas>, informando o número do protocolo: 198688/2024.

CAT nº 1720240005095 de 09/07/2024, página 1 de 4







**Certidão de Acervo Técnico - CAT**  
**Resolução nº 1.137, de 03 de abril de 2023**

**Conselho Regional de Engenharia e Agronomia do Paraná**

**CREA-PR**

**CAT COM REGISTRO  
DE ATESTADO**

**1720240005095**

Atividade concluída

A CAT à qual o atestado está vinculado é o documento que comprova o registro do atestado no Crea.

A CAT é válida em todo território nacional.

A CAT perderá a validade no caso de modificação dos dados técnicos qualitativos ou quantitativos nela contidos em razão de substituição ou anulação de ART.

A autenticidade e a validade desta certidão deve ser confirmada no site do Crea-PR, no endereço <https://www.crea-pr.org.br>, informando o número do protocolo: 198688/2024.

A falsificação deste documento constitui crime previsto no Código Penal Brasileiro, sujeitando o autor à respectiva ação penal.

A autenticidade e a validade desta certidão deve ser confirmada no site do Crea-PR [https://www.crea-pr.org.br/Consultas Públicas](https://www.crea-pr.org.br/ConsultasPublicas), informando o número do protocolo: 198688/2024.

CAT nº 1720240005095 de 09/07/2024, página 2 de 4



**CREA-PR**  
Conselho Regional de Engenharia e Agronomia do Paraná



## ATESTADO DE CAPACIDADE TÉCNICA

Declaramos por meio deste para os devidos fins legais de direito que o (a) profissional/empresa contratado (a) mais abaixo qualificado (a) executou os serviços abaixo discriminados de maneira satisfatória, cumprindo com todas as suas responsabilidades não restando nada que o (a) desabone.

Tecnicamente atestamos ainda que os serviços descritos se encontram concluídos e atendem às especificações e exigências de acordo com o (s) projeto (s), memorial (is) descritivo (s) e normas técnicas de forma criteriosa e satisfatória.

### **CONTRATANTE EMITENTE**

NOME/RAZÃO SOCIAL: JOSOEL SCHMIDT MACHADO

CPF/CNPJ: 091.687.379-04

ENDEREÇO: DR. LARANJEIRAS, 1356, CENTRO

CEP: 85010-030 - GUARAPUAVA - PR

### **CONTRATO**

OBJETIVO: EXECUÇÃO DE OBRA OU SERVIÇO TÉCNICO, TRABALHOS TOPOGRÁFICOS, LEVANTAMENTOS TOPOGRÁFICOS, LEVANTAMENTO DE ESTRADA RURAL PARA SERVIDÃO DE PASSAGEM COM 772,47M.


### **OBRA/SERVIÇO**

DATA DE INÍCIO : 16/05/2017

DATA DE TÉRMINO: 25/05/2017

ENDEREÇO: ESTRADA RURAL - DISTRITO VILA CURY KM 2+380M, SN, SITIO SOL NASCENTE - ÁREA RURAL DE GUARAPUAVA.

CEP: 85099899 - GUARAPUAVA - PR



## CONTRATADO


RESPONSÁVEL TÉCNICO: GEOVANE RICARDO CALIXTO CREA: 159640-D/PR  
ENGENHEIRO GÉOGRAFO/ GÉOGRAFO RNP: 1716194733  
ANOTAÇÃO DE RESPONSABILIDADE TÉCNICA – 20172194689

## DESCRIÇÃO DAS ATIVIDADES REALIZADAS

ITEM	DESCRIÇÃO DOS SERVIÇOS	UN	QUANTIDADE
01	LEVANTAMENTOS TOPOGRÁFICOS	M	772,47
02	LEVANTAMENTO DE ESTRADA RURAL PARA SERVIDÃO DE PASSAGEM	M	772,47

Era o que tínhamos a atestar.

Guarapuava, 16 de maio de 2024.

  
JOSOEL SCHMIDT MACHADO CPF/CNPJ: 091.687.379-04

A autenticidade e a validade desta certidão deve ser confirmada no site do Crea-PR [https://www.crea-pr.org.br/Consultas/Publicas\\_informando\\_o\\_numero\\_do\\_protocolo\\_198688/2024](https://www.crea-pr.org.br/Consultas/Publicas_informando_o_numero_do_protocolo_198688/2024).

CAT nº 1720240005095 de 09/07/2024, página 4 de 4





**Certidão de Acervo Técnico - CAT**  
**Resolução nº 1.137, de 03 de abril de 2023**

**Conselho Regional de Engenharia e Agronomia do Paraná**

**CREA-PR**

**CAT COM REGISTRO  
DE ATESTADO**

**1720240005557**

Atividade concluída

CERTIFICAMOS, em cumprimento ao disposto na Resolução nº 1.137, de 03 de abril de 2023, do Confea, que consta dos assentamentos deste Conselho Regional de Engenharia e Agronomia do Paraná - Crea-PR, o Acervo Técnico do profissional GEOVANE RICARDO CALIXTO referente à (s) Anotação(ões) de Responsabilidade Técnica - ART abaixo discriminada(s):

Profissional: **GEOVANE RICARDO CALIXTO**

Registro: **PR-159640/D**

RNP: **1716194733**

Título profissional: **GEOGRAFO**

Número da ART: **20183235324** Situação da ART: **BAIXA POR CONCLUSÃO DE OBRA/SERVIÇO**  
Tipo de ART: **ART de Obra ou Serviço** Registrada em: **16/07/2018** Baixada em: **18/10/2018** Forma de registro: **Inicial**  
Participação técnica: **Individual**

Empresa contratada:

Contratante: **PARÓQUIA SANTA CRUZ** CNPJ: **75.643.148/0004-96**

Rua: **RUA PADRE SALVADOR RENNA** Nº: **961**

Complemento: **PARÓQUIA SANTA CRUZ** Bairro: **CENTRO**

Cidade: **GUARAPUAVA** UF: **PR** CEP: **85100-970**

Contrato: **celebrado em 13/07/2018**

Valor do contrato: **R\$ 1.200,00** Tipo de contratante: **Não informado**

Dimensão: **546,00** Unidade de Medida: **M2**

Ação Institucional:

Endereço da obra/serviço: **R DOMICIO MARCONDES** Nº: **139**

Complemento: **IGREJA STA T.CALCUTÁ** LT: **12** Bairro: **BOQUEIRAO**

Cidade: **GUARAPUAVA**

UF: **PR**

CEP: **85023-260**

Coordenadas Geográficas: **-25,430159 x -51,487492**

Data de início: **13/07/2018** Conclusão efetiva: **14/08/2018**

Finalidade: **Outro**

Proprietário:

CPF:

Atividade Técnica: Tipo de Contrato: **PRESTAÇÃO DE SERVIÇOS**, Atividade Técnica: **EXECUÇÃO DE OBRA OU SERVIÇO TÉCNICO**, Área de Competência: **SERVIÇOS TÉCNICOS PROFISSIONAIS EM GEOGRAFIA**, Tipo de Obra/Serviço: **LEVANTAMENTOS TOPOGRÁFICOS - ÁREA URBANA**, Serviço Contratado: **EXECUÇÃO**

**Observações:**

**MAPAS COM IMAGENS DE SATÉLITE, MEMORIAL DESCRITIVO COM FINALIDADE DE USUCAPIÃO**

**Observações da certidão:**

O Crea-PR certifica os dados da ART.

Conforme os registros do Crea-PR, o título do profissional é geógrafo.

CERTIFICAMOS, finalmente, que se encontra vinculado à presente Certidão de Acervo Técnico - CAT o atestado contendo 2 folha(s), expedido pelo contratante da obra/serviço, a quem cabe a responsabilidade pela veracidade e exatidão das informações nele constantes.

**Certidão de Acervo Técnico nº 1720240005557/2024**

**01/08/2024 10:37**

**Conselho Regional de Engenharia e Agronomia do Paraná**

**0800 041 0067**

**www.crea-pr.org.br**



**CREA-PR**  
Conselho Regional de Engenharia  
e Agronomia do Paraná

A autenticidade e a validade desta certidão deve ser confirmada no site do Crea-PR <https://www.crea-pr.org.br/ConsultasPublicas>, informando o número do protocolo: 220858/2024.

CAT nº 1720240005557 de 01/08/2024, página 1 de 4



**CREA-PR**  
Conselho Regional de Engenharia  
e Agronomia do Paraná



**Certidão de Acervo Técnico - CAT**  
**Resolução nº 1.137, de 03 de abril de 2023**

**Conselho Regional de Engenharia e Agronomia do Paraná**

**CREA-PR**

**CAT COM REGISTRO  
DE ATESTADO**

**1720240005557**

Atividade concluída

A CAT à qual o atestado está vinculado é o documento que comprova o registro do atestado no Crea.

A CAT é válida em todo território nacional.

A CAT perderá a validade no caso de modificação dos dados técnicos qualitativos ou quantitativos nela contidos em razão de substituição ou anulação de ART.

A autenticidade e a validade desta certidão deve ser confirmada no site do Crea-PR, no endereço <https://www.crea-pr.org.br>, informando o número do protocolo: 220858/2024.

A falsificação deste documento constitui crime previsto no Código Penal Brasileiro, sujeitando o autor à respectiva ação penal.

A autenticidade e a validade desta certidão deve ser confirmada no site do Crea-PR <https://www.crea-pr.org.br/Consultas/Publicas>, informando o número do protocolo: 220858/2024.

CAT nº 1720240005557 de 01/08/2024, página 2 de 4



**CREA-PR**  
Conselho Regional de Engenharia e Agronomia do Paraná







## PARÓQUIA SANTA CRUZ E NOSSA SENHORA DAS DORES

DIOCESE DE GUARAPUAVA

Rua Padre Salvador Renna, 961 – Santa Cruz

[santacruz@diopuava.org.br](mailto:santacruz@diopuava.org.br)

(42)3623-1801 / (42)98803-7562



### ATESTADO DE CAPACIDADE TÉCNICA

Declaramos por meio deste para os devidos fins legais de direito que o (a) profissional/empresa contratado (a) mais abaixo qualificado (a) executou os serviços abaixo discriminados de maneira satisfatória, cumprindo com todas as suas responsabilidades não restando nada que o (a) desabone.

Tecnicamente atestamos ainda que os serviços descritos se encontram concluídos e atendem às especificações e exigências de acordo com o (s) projeto (s), memorial (is) descritivo (s) e normas técnicas de forma criteriosa e satisfatória.

#### CONTRATANTE EMITENTE

NOME/RAZÃO SOCIAL: PARÓQUIA SANTA CRUZ

CPF/CNPJ: 75.643.148/0004-96

ENDEREÇO: RUA PADRE SALVADOR RENNA, 961 - PARÓQUIA SANTA CRUZ

CENTRO - CEP: 85100970 – GUARAPUAVA/PR

#### CONTRATO

OBJETIVO: EXECUÇÃO DE OBRA OU SERVIÇO TÉCNICO, SERVIÇOS TÉCNICOS PROFissionais EM GEOGRAFIA, LEVANTAMENTOS TOPOGRÁFICOS - ÁREA URBANA, MAPAS COM IMAGENS DE SATÉLITE, MEMORIAL DESCRITIVO COM FINALIDADE DE USUCAPIÃO.

#### OBRA/SERVIÇO

DATA DE INÍCIO : 13/07/2018

DATA DE TÉRMINO: 14/08/2018

ENDEREÇO: R DOMICIO MARCONDES, 139 - IGREJA STA TERESA DE CALCUTÁ

BOQUEIRAO - GUARAPUAVA PR



## CONTRATADO

RESPONSÁVEL TÉCNICO: GEOVANE RICARDO CALIXTO - CREA: 159640- D/PR  
ENGENHEIRO GEÓGRAFO/ GEÓGRAFO - RNP: 1716194733  
ANOTAÇÃO DE RESPONSABILIDADE TÉCNICA – 20183235324

## DESCRIÇÃO DAS ATIVIDADES REALIZADAS

ITEM	DESCRIÇÃO DOS SERVIÇOS	UN	QUANTIDADE
01	LEVANTAMENTOS TOPOGRÁFICOS – ÁREA URBANA	M²	546
02	MAPAS COM IMAGENS DE SATÉLITE, MEMORIAL DESCRITIVO COM FINALIDADE DE USUCAPIÃO	M²	546

Era o que tínhamos a atestar.

Guarapuava, 06 de junho de 2024.

Paróquia Santa Cruz e Nossa Senhora Das Dores - CNPJ 75.643.148/0004-96  
Padre Carlos de Oliveira Egler - CPF: 745.774.259-04







**Certidão de Acervo Técnico - CAT**  
**Resolução nº 1.137, de 03 de abril de 2023**

**Conselho Regional de Engenharia e Agronomia do Paraná**

**CREA-PR**

**CAT COM REGISTRO  
DE ATESTADO**

**1720240005458**

Atividade concluída

CERTIFICAMOS, em cumprimento ao disposto na Resolução nº 1.137, de 03 de abril de 2023, do Confea, que consta dos assentamentos deste Conselho Regional de Engenharia e Agronomia do Paraná - Crea-PR, o Acervo Técnico do profissional GEOVANE RICARDO CALIXTO referente à (s) Anotação(ões) de Responsabilidade Técnica - ART abaixo discriminada(s):

Profissional: **GEOVANE RICARDO CALIXTO**

Registro: **PR-159640/D**

RNP: **1716194733**

Título profissional: **GEOGRAFO**

Número da ART: **20171693479** Situação da ART: **BAIXA POR CONCLUSÃO DE OBRA/SERVIÇO**  
Tipo de ART: ART de Obra ou Serviço Registrada em: 24/04/2017 Baixada em: 07/05/2017 Forma de registro: Inicial  
Participação técnica: Individual

Empresa contratada:

Contratante: **PEDRO PAULO DALLA ROSA** CPF: **018.115.459-55**

Rua: R QUINZE DE NOVENBRO Nº: 6470

Complemento: Bairro: ALTO DA XV

Cidade: GUARAPUAVA UF: PR CEP: 85065-000

Contrato: celebrado em 15/04/2017

Valor do contrato: R\$ 1.200,00 Tipo de contratante: Pessoa Física brasileira

Dimensão: 55,00 Unidade de Medida: HA

Ação Institucional:

Endereço da obra/serviço: RURAL FAXINAL DOS FIUZAS Nº: SN

Complemento: QD: SN Bairro: AREA RURAL DE GUARAPUAVA

Cidade: GUARAPUAVA

UF: PR

CEP: 85099-899

Coordenadas Geográficas: -25,182664 x -51,28378

Data de início: 15/04/2017 Conclusão efetiva: 24/04/2017

Finalidade: Outro

Proprietário:

CPF:

Atividade Técnica: Tipo de Contrato: **PRESTAÇÃO DE SERVIÇOS**, Atividade Técnica: **OUTRAS ATIVIDADES**, Área de Competência: **TRABALHOS TOPOGRÁFICOS**, Tipo de Obra/Serviço: **LEVANTAMENTOS TOPOGRÁFICOS-ÁREA RURAL**, Serviço Contratado: **EXECUÇÃO**

**Observações:**

LEVANTAMENTO TOPOGRÁFICO RURAL, DESMEMBRAMENTO, MAPA, MEMORIAL DESCRITIVO

**Verso da ART:**

DESMEMBRAMENTO DE 54.10 HA

PEDRO PAULO DALLA ROSA 27,05 HA

LUIZ VERGILIO DALLA ROSA 27,05 HA

**Observações da certidão:**

O Crea-PR certifica os dados da ART.

Conforme os registros do Crea-PR, o título do profissional é geógrafo.

CERTIFICAMOS, finalmente, que se encontra vinculado à presente Certidão de Acervo Técnico - CAT o atestado contendo 2 folha(s), expedido pelo contratante da obra/serviço, a quem cabe a responsabilidade pela veracidade e exatidão das informações nele constantes.

**Certidão de Acervo Técnico nº 1720240005458/2024**

**26/07/2024 13:54**

Conselho Regional de Engenharia e Agronomia do Paraná

0800 041 0067

www.crea-pr.org.br



**CREA-PR**  
Conselho Regional de Engenharia  
e Agronomia do Paraná

A autenticidade e a validade desta certidão deve ser confirmada no site do Crea-PR <https://www.crea-pr.org.br/ConsultasPublicas>, informando o número do protocolo: 212250/2024.

CAT nº 1720240005458 de 26/07/2024, página 1 de 4



**CREA-PR**  
Conselho Regional de Engenharia  
e Agronomia do Paraná



**Certidão de Acervo Técnico - CAT**  
**Resolução nº 1.137, de 03 de abril de 2023**

**Conselho Regional de Engenharia e Agronomia do Paraná**

**CREA-PR**

**CAT COM REGISTRO  
DE ATESTADO**

**1720240005458**

Atividade concluída

A CAT à qual o atestado está vinculado é o documento que comprova o registro do atestado no Crea.

A CAT é válida em todo território nacional.

A CAT perderá a validade no caso de modificação dos dados técnicos qualitativos ou quantitativos nela contidos em razão de substituição ou anulação de ART.

A autenticidade e a validade desta certidão deve ser confirmada no site do Crea-PR, no endereço <https://www.crea-pr.org.br>, informando o número do protocolo: 212250/2024.

A falsificação deste documento constitui crime previsto no Código Penal Brasileiro, sujeitando o autor à respectiva ação penal.

A autenticidade e a validade desta certidão deve ser confirmada no site do Crea-PR <https://www.crea-pr.org.br/Consultas/Publicas>, informando o número do protocolo: 212250/2024.

CAT nº 1720240005458 de 26/07/2024, página 2 de 4



**CREA-PR**  
Conselho Regional de Engenharia e Agronomia do Paraná



### ATESTADO DE CAPACIDADE TÉCNICA

Declaramos por meio deste para os devidos fins legais de direito que o (a) profissional/empresa contratado (a) mais abaixo qualificado (a) executou os serviços abaixo discriminados de maneira satisfatória, cumprindo com todas as suas responsabilidades não restando nada que o (a) desabone.

Tecnicamente atestamos ainda que os serviços descritos se encontram concluídos e atendem às especificações e exigências de acordo com o (s) projeto (s), memorial (is) descritivo (s) e normas técnicas de forma criteriosa e satisfatória.

### CONTRATANTE EMITENTE

NOME/RAZÃO SOCIAL: PEDRO PAULO DALLA ROSA

CPF/CNPJ: 018.115.459-55

ENDEREÇO: R QUINZE DE NOVENBRO, 6470, ALTO DA XV

CEP: 85065-000 GUARAPUAVA PR.

### CONTRATO

OBJETIVO: TRABALHOS TOPOGRÁFICOS, LEVANTAMENTOS TOPOGRÁFICOS-ÁREA RURAL, LEVANTAMENTO TOPOGRÁFICO RURAL, DESMEMBRAMENTO, MAPA, MEMORIAL DESCRITIVO.

### OBRA/SERVIÇO

DATA DE INÍCIO : 15/04/2017

DATA DE TÉRMINO: 24/04/2017

ENDEREÇO: RURAL FAXINAL DOS FIUZAS, SN,

CEP: 85099-899 - ÁREA RURAL DE GUARAPUAVA - GUARAPUAVA PR





## CONTRATADO

RESPONSÁVEL TÉCNICO: GEOVANE RICARDO CALIXTO

CREA: 159640-D/PR

ENGENHEIRO GEÓGRAFO/ GEÓGRAFO

RNP: 1716194733

ANOTAÇÃO DE RESPONSABILIDADE TÉCNICA – 20171693479

## DESCRIÇÃO DAS ATIVIDADES REALIZADAS

ITEM	DESCRIÇÃO DOS SERVIÇOS	UN	QUANTIDADE
01	LEVANTAMENTOS TOPOGRÁFICOS-ÁREA RURAL	HA	55
02	LEVANTAMENTO TOPOGRÁFICO RURAL, DESMEMBRAMENTO, MAPA, MEMORIAL DESCRITIVO	HA	55

Era o que tínhamos a atestar.

Guarapuava, 16 de maio de 2024.

  
PEDRO PAULO DALLA ROSA CPF/CNPJ: 018.115.459-55

Página 2 de 2



Certidão de Acervo Técnico - CAT  
Resolução nº 1.137, de 03 de abril de 2023

Conselho Regional de Engenharia e Agronomia do Paraná

CREA-PR

CAT COM REGISTRO  
DE ATESTADO

1720240003985

Atividade concluída

CERTIFICAMOS, em cumprimento ao disposto na Resolução nº 1.137, de 03 de abril de 2023, do Confea, que consta dos assentamentos deste Conselho Regional de Engenharia e Agronomia do Paraná - Crea-PR, o Acervo Técnico do profissional GEOVANE RICARDO CALIXTO referente à (s) Anotação(ões) de Responsabilidade Técnica - ART abaixo discriminada(s):

Profissional: **GEOVANE RICARDO CALIXTO**

Registro: **PR-159640/D**

RNP: **1716194733**

Título profissional: GEOGRAFO

Número da ART: **1720220366458** Situação da ART: BAIXA POR CONCLUSÃO DE OBRA/SERVIÇO  
Tipo de ART: ART de Obra ou Serviço Registrada em: 24/01/2022 Baixada em: 02/02/2024 Forma de registro: Inicial  
Participação técnica: Individual

Empresa contratada:

Contratante: **PEDRO TESTON** CPF: **578.012.749-20**

Rua: R CALIFORNIA Nº: 30

Complemento: Bairro: CONJUNTO CENTURY PARK

Cidade: CIANORTE UF: PR CEP: 87201-130

Contrato: 01 celebrado em 17/01/2022

Valor do contrato: R\$ 1.500,00 Tipo de contratante: Pessoa Física brasileira

Ação Institucional:

Endereço da obra/serviço: FAZENDA NOVA Nº: SN

Bairro: ZONA RURAL

Cidade: LUNARDELLI

UF: PR

CEP: 86935-000

Coordenadas Geográficas: -24,083803 x -51,712074

Data de início: 17/01/2022 Conclusão efetiva: 31/01/2022

Finalidade: Rural

Proprietário: PEDRO TESTON

CNPJ: 578.012.749-20

Atividade Técnica: **1- Elaboração** Laudo, Levantamento, Monitoramento, Parecer técnico, Pesquisa, Produção técnica e especializada de sensoriamento remoto interpretação de imagens, 116,19 HA

#### Observações da certidão:

O Crea-PR certifica os dados da ART.

O atestado anexado foi assinado eletronicamente.

Conforme os registros do Crea-PR, o título do profissional é Geógrafo.

CERTIFICAMOS, finalmente, que se encontra vinculado à presente Certidão de Acervo Técnico - CAT o atestado contendo 2 folha(s), expedido pelo contratante da obra/serviço, a quem cabe a responsabilidade pela veracidade e exatidão das informações nele constantes.

**Certidão de Acervo Técnico nº 1720240003985/2024**

**28/06/2024 17:14**

A CAT à qual o atestado está vinculado é o documento que comprova o registro do atestado no Crea.

A CAT é válida em todo território nacional.

A CAT perderá a validade no caso de modificação dos dados técnicos qualitativos ou quantitativos nela contidos em razão de substituição ou anulação de ART.

A autenticidade e a validade desta certidão deve ser confirmada no site do Crea-PR, no endereço <https://www.crea-pr.org.br>, informando o número do protocolo: 144030/2024.

A falsificação deste documento constitui crime previsto no Código Penal Brasileiro, sujeitando o autor à respectiva ação penal.

Conselho Regional de Engenharia e Agronomia do Paraná

0800 041 0067

[www.crea-pr.org.br](http://www.crea-pr.org.br)



**CREA-PR**  
Conselho Regional de Engenharia  
e Agronomia do Paraná

A autenticidade e a validade desta certidão deve ser confirmada no site do Crea-PR <https://www.crea-pr.org.br/ConsultasPublicas>, informando o número do protocolo: 144030/2024.

CAT nº 1720240003985 de 21/05/2024, página 1 de 3



**CREA-PR**  
Conselho Regional de Engenharia  
e Agronomia do Paraná

## **ATESTADO DE CAPACIDADE TÉCNICA**

Declaramos por meio deste para os devidos fins legais de direito que o (a) profissional/empresa contratado (a) mais abaixo qualificado (a) executou os serviços abaixo discriminados de maneira satisfatória, cumprindo com todas as suas responsabilidades não restando nada que o (a) desabone.

Tecnicamente atestamos ainda que os serviços descritos se encontram concluídos e atendem às especificações e exigências de acordo com o (s) projeto (s), memorial (is) descritivo (s) e normas técnicas de forma criteriosa e satisfatória.

### **CONTRATANTE EMITENTE**

NOME/RAZÃO SOCIAL: PEDRO TESTON

CPF: 578.012.749-20

ENDEREÇO: R CALIFORNIA, 30

CONJUNTO CENTURY PARK - CIANORTE/PR 87201-130

### **CONTRATO**

OBJETIVO: LAUDO, LEVANTAMENTO, MONITORAMENTO, PARECER TÉCNICO, PESQUISA, PRODUÇÃO TÉCNICA E ESPECIALIZADA DE SENSORIAMENTO REMOTO INTERPRETAÇÃO DE IMAGENS

### **OBRA/SERVIÇO**

DATA DE INICIO : 17/01/2022

DATA DE TÉRMINO: 31/01/2022

ENDEREÇO: FAZENDA NOVA, SN

ZONA RURAL - LUNARDELLI/PR 86935-000

**CONTRATADO**

RESPONSÁVEL TÉCNICO: GEOVANE RICARDO CALIXTO  
ENGENHEIRO GEÓGRAFO/ GEÓGRAFO  
ANOTAÇÃO DE RESPONSABILIDADE TÉCNICA – 1720220366458

CREA: 159640-D/PR  
RNP: 1716194733

**DESCRIÇÃO DAS ATIVIDADES REALIZADAS**

ITEM	DESCRIÇÃO DOS SERVIÇOS	UN	QUANTIDADE
01	Laudo, Levantamento, Monitoramento, Parecer técnico, Pesquisa, Produção técnica e especializada de sensoriamento remoto interpretação de imagens	HA	116,19

Era o que tínhamos a atestar.

Cianorte, 06 de maio de 2024.

PEDRO  
TESTON:57801274  
920

Assinado de forma digital por  
PEDRO TESTON:57801274920  
Dados: 2024.05.17 10:17:34  
-03'00'

**PEDRO TESTON - CPF: 578.012.749-20**





Certidão de Acervo Técnico - CAT  
Resolução nº 1.137, de 03 de abril de 2023

Conselho Regional de Engenharia e Agronomia do Paraná

CREA-PR

CAT COM REGISTRO  
DE ATESTADO

1720240004764

Atividade concluída

CERTIFICAMOS, em cumprimento ao disposto na Resolução nº 1.137, de 03 de abril de 2023, do Confea, que consta dos assentamentos deste Conselho Regional de Engenharia e Agronomia do Paraná - Crea-PR, o Acervo Técnico do profissional GEOVANE RICARDO CALIXTO referente à (s) Anotação(ões) de Responsabilidade Técnica - ART abaixo discriminada(s):

Profissional: **GEOVANE RICARDO CALIXTO**

Registro: **PR-159640/D**

RNP: **1716194733**

Título profissional: GEOGRAFO

Número da ART: **20173147005** Situação da ART: **BAIXA POR CONCLUSÃO DE OBRA/SERVIÇO**  
Tipo de ART: ART de Obra ou Serviço Registrada em: 24/07/2017 Baixada em: 14/03/2018 Forma de registro: Inicial  
Participação técnica: Individual

Empresa contratada:

Contratante: **PETRONILA MARIA HARTMANN** CPF: **037.431.879-49**

Rua: R ANITA GARIBALDI Nº: 94

Complemento: CASA Bairro: MORRO ALTO

Cidade: GUARAPUAVA UF: PR CEP: 85067-440

Contrato: PETRONILA MARIA HARTMANN celebrado em 10/07/2017

Valor do contrato: R\$ 1.000,00 Tipo de contratante: Pessoa Física brasileira

Dimensão: 575,00 Unidade de Medida: M2

Ação Institucional:

Endereço da obra/serviço: R ANITA GARIBALDI Nº: 94

Complemento: CASA LT: 01Bairro: MORRO ALTO

Cidade: GUARAPUAVA

UF: PR

CEP: 85067-440

Coordenadas Geográficas: -25,378807 x -51,446187

Data de início: 10/07/2017 Conclusão efetiva: 20/08/2017

Finalidade: Outro

Proprietário:

CPF:

Atividade Técnica: Tipo de Contrato: **PRESTAÇÃO DE SERVIÇOS**, Atividade Técnica: **EXECUÇÃO DE OBRA OU SERVIÇO TÉCNICO**, Área de Competência: **TRABALHOS TOPOGRÁFICOS**, Tipo de Obra/Serviço: **LEVANTAMENTOS TOPOGRÁFICOS - ÁREA URBANA**, Serviço Contratado: **PROJETO**

**Observações:**

PROJETO DE RETIFICAÇÃO E UNIFICAÇÃO DE LOTE URBANO

**Verso da ART:**

PROJETO DE RETIFICAÇÃO E UNIFICAÇÃO DE LOTE URBANO

**Observações da certidão:**

O Crea-PR certifica os dados da ART.

Conforme os registros do Crea-PR, o título do profissional é geógrafo.

CERTIFICAMOS, finalmente, que se encontra vinculado à presente Certidão de Acervo Técnico - CAT o atestado contendo 2 folha(s), expedido pelo contratante da obra/serviço, a quem cabe a responsabilidade pela veracidade e exatidão das informações nele constantes.

Certidão de Acervo Técnico nº 1720240004764/2024

28/06/2024 17:16

Conselho Regional de Engenharia e Agronomia do Paraná

0800 041 0067

www.crea-pr.org.br



CREA-PR  
Conselho Regional de Engenharia  
e Agronomia do Paraná

A autenticidade e a validade desta certidão deve ser confirmada no site do Crea-PR <https://www.crea-pr.org.br/ConsultasPublicas>, informando o número do protocolo: 184405/2024.

CAT nº 1720240004764 de 24/06/2024, página 1 de 4





**Certidão de Acervo Técnico - CAT**  
**Resolução nº 1.137, de 03 de abril de 2023**

**Conselho Regional de Engenharia e Agronomia do Paraná**

**CREA-PR**

**CAT COM REGISTRO  
DE ATESTADO**

**1720240004764**

Atividade concluída

A CAT à qual o atestado está vinculado é o documento que comprova o registro do atestado no Crea.

A CAT é válida em todo território nacional.

A CAT perderá a validade no caso de modificação dos dados técnicos qualitativos ou quantitativos nela contidos em razão de substituição ou anulação de ART.

A autenticidade e a validade desta certidão deve ser confirmada no site do Crea-PR, no endereço <https://www.crea-pr.org.br>, informando o número do protocolo: 184405/2024.

A falsificação deste documento constitui crime previsto no Código Penal Brasileiro, sujeitando o autor à respectiva ação penal.

A autenticidade e a validade desta certidão deve ser confirmada no site do Crea-PR [https://www.crea-pr.org.br/Consultas Públicas](https://www.crea-pr.org.br/ConsultasPublicas), informando o número do protocolo: 184405/2024.

CAT nº 1720240004764 de 24/06/2024, página 2 de 4



**CREA-PR**  
Conselho Regional de Engenharia e Agronomia do Paraná



## **ATESTADO DE CAPACIDADE TÉCNICA**

Declaramos por meio deste para os devidos fins legais de direito que o (a) profissional/empresa contratado (a) mais abaixo qualificado (a) executou os serviços abaixo discriminados de maneira satisfatória, cumprindo com todas as suas responsabilidades não restando nada que o (a) desabone.

Tecnicamente atestamos ainda que os serviços descritos se encontram concluídos e atendem às especificações e exigências de acordo com o (s) projeto (s), memorial (is) descritivo (s) e normas técnicas de forma criteriosa e satisfatória.

### **CONTRATANTE EMITENTE**

NOME/RAZÃO SOCIAL: PETRONILA MARIA HARTMANN

CPF/CNPJ: 037.431.879-49

ENDEREÇO: R. ANITA GARIBALDI 94, MORRO ALTO

CEP: 85067440 - GUARAPUAVA PR

### **CONTRATO**

OBJETIVO: EXECUÇÃO DE OBRA OU SERVIÇO TÉCNICO, TRABALHOS TOPOGRÁFICOS, LEVANTAMENTOS TOPOGRÁFICOS - ÁREA URBANA, PROJETO DE RETIFICAÇÃO E UNIFICAÇÃO DE LOTE URBANO.

### **OBRA/SERVIÇO**

DATA DE INÍCIO : 10/07/2017

DATA DE TÉRMINO: 20/08/2017

ENDEREÇO: R. ANITA GARIBALDI, 94 – MORRO ALTO

CEP: 85067440 – GUARAPUAVA / PR

## CONTRATADO

RESPONSÁVEL TÉCNICO: GEOVANE RICARDO CALIXTO

CREA: 159640-D/PR

ENGENHEIRO GEÓGRAFO/ GEÓGRAFO

RNP: 1716194733

ANOTAÇÃO DE RESPONSABILIDADE TÉCNICA – 20173147005

## DESCRIÇÃO DAS ATIVIDADES REALIZADAS

ITEM	DESCRIÇÃO DOS SERVIÇOS	UN	QUANTIDADE
01	LEVANTAMENTOS TOPOGRÁFICOS - ÁREA URBANA	M <sup>2</sup>	575
02	PROJETO DE RETIFICAÇÃO E UNIFICAÇÃO DE LOTE URBANO	M <sup>2</sup>	575

Era o que tínhamos a atestar.

Guarapuava, 16 de maio de 2024.

*Petronila Maria Hartmann*

PETRONILA MARIA HARTMANN CPF/CNPJ: 037.431.879-49





**Certidão de Acervo Técnico - CAT**  
**Resolução nº 1.137, de 03 de abril de 2023**

**Conselho Regional de Engenharia e Agronomia do Paraná**

**CREA-PR**

**CAT COM REGISTRO  
DE ATESTADO**

**1720240005456**

Atividade concluída

CERTIFICAMOS, em cumprimento ao disposto na Resolução nº 1.137, de 03 de abril de 2023, do Confea, que consta dos assentamentos deste Conselho Regional de Engenharia e Agronomia do Paraná - Crea-PR, o Acervo Técnico do profissional GEOVANE RICARDO CALIXTO referente à (s) Anotação(ões) de Responsabilidade Técnica - ART abaixo discriminada(s):

Profissional: **GEOVANE RICARDO CALIXTO**

Registro: **PR-159640/D**

RNP: **1716194733**

Título profissional: **GEOGRAFO**

Número da ART: **20172029378** Situação da ART: **BAIXA POR CONCLUSÃO DE OBRA/SERVIÇO**  
Tipo de ART: ART de Obra ou Serviço Registrada em: 19/05/2017 Baixada em: 23/05/2017 Forma de registro: Inicial  
Participação técnica: Individual

Empresa contratada:

Contratante: **THAIS FLAVIA DE BONA** CPF: **054.771.389-47**

Rua: **RUA MANOEL LOPES DE OLIVEIRA AP 3** Nº: **2530**

Complemento: **Bairro: CENTRO**

Cidade: **CANDOI** UF: **PR** CEP: **85140-000**

Contrato: **celebrado em 12/05/2017**

Valor do contrato: **R\$ 1.200,00** Tipo de contratante: **Pessoa Física brasileira**

Dimensão: **14.799,22** Unidade de Medida: **M2**

Ação Institucional:

Endereço da obra/serviço: **BR 373 KM 394** Nº: **SN**

Complemento: **LT: 1 Bairro: COMUNIDADE DA DIVISA**

Cidade: **CANDOI**

UF: **PR**

CEP: **85140-000**

Coordenadas Geográficas: **-25,321981 x -52,023243**

Data de início: **12/05/2017** Conclusão efetiva: **16/05/2017**

Finalidade: **Outro**

Proprietário:

CPF:

Atividade Técnica: Tipo de Contrato: **PRESTAÇÃO DE SERVIÇOS**, Atividade Técnica: **PROJETO E EXECUÇÃO DE OBRA OU SERVIÇO TÉCNICO**, Área de Competência: **SERVIÇOS TÉCNICOS PROFISSIONAIS EM AGRIMENSURA/TOPOGRAFIA**, Tipo de Obra/Serviço: **LEVANTAMENTOS TOPOGRÁFICOS - ÁREA URBANA**, Serviço Contratado: **OUTROS**

**Observações:**

**MEDIÇÃO TOPOGRÁFICA CADASTRAL PARA RETIFICAÇÃO DE ÁREA DA MATRÍCULA 14.681 COM ÁREA :  
ÁREA DOCUMENTAL; 7.494,63M² EXCESSO: 7.304,59 M²  
ÁREA MEDIDA; 14.799,22M² PERÍMETRO(M): 603,53 M**

**Verso da ART:**

**MEDIÇÃO TOPOGRÁFICA CADASTRAL PARA RETIFICAÇÃO DE ÁREA DA MATRÍCULA 14.681**

**Observações da certidão:**

O Crea-PR certifica os dados da ART.

Conforme os registros do Crea-PR, o título do profissional é geógrafo.

CERTIFICAMOS, finalmente, que se encontra vinculado à presente Certidão de Acervo Técnico - CAT o atestado contendo 2 folha(s), expedido pelo contratante da obra/serviço, a quem cabe a responsabilidade pela veracidade e exatidão das informações nele constantes.

**Certidão de Acervo Técnico nº 1720240005456/2024**

**26/07/2024 12:40**

**Conselho Regional de Engenharia e Agronomia do Paraná**

**0800 041 0067**

**www.crea-pr.org.br**



**CREA-PR**  
Conselho Regional de Engenharia  
e Agronomia do Paraná

A autenticidade e a validade desta certidão deve ser confirmada no site do Crea-PR <https://www.crea-pr.org.br/Consultas-Publicas>, informando o número do protocolo: 212180/2024.

CAT nº 1720240005456 de 26/07/2024, página 1 de 4



**CREA-PR**  
Conselho Regional de Engenharia  
e Agronomia do Paraná



**Certidão de Acervo Técnico - CAT**  
**Resolução nº 1.137, de 03 de abril de 2023**

**Conselho Regional de Engenharia e Agronomia do Paraná**

**CREA-PR**

**CAT COM REGISTRO  
DE ATESTADO**

**1720240005456**

Atividade concluída

A CAT à qual o atestado está vinculado é o documento que comprova o registro do atestado no Crea.

A CAT é válida em todo território nacional.

A CAT perderá a validade no caso de modificação dos dados técnicos qualitativos ou quantitativos nela contidos em razão de substituição ou anulação de ART.

A autenticidade e a validade desta certidão deve ser confirmada no site do Crea-PR, no endereço <https://www.crea-pr.org.br>, informando o número do protocolo: 212180/2024.

A falsificação deste documento constitui crime previsto no Código Penal Brasileiro, sujeitando o autor à respectiva ação penal.

A autenticidade e a validade desta certidão deve ser confirmada no site do Crea-PR [https://www.crea-pr.org.br/Consultas Públicas](https://www.crea-pr.org.br/ConsultasPublicas), informando o número do protocolo: 212180/2024.

CAT nº 1720240005456 de 26/07/2024, página 2 de 4



**CREA-PR**  
Conselho Regional de Engenharia e Agronomia do Paraná





## ATESTADO DE CAPACIDADE TÉCNICA

Declaramos por meio deste para os devidos fins legais de direito que o (a) profissional/empresa contratado (a) mais abaixo qualificado (a) executou os serviços abaixo discriminados de maneira satisfatória, cumprindo com todas as suas responsabilidades não restando nada que o (a) desabone.

Tecnicamente atestamos ainda que os serviços descritos se encontram concluídos e atendem às especificações e exigências de acordo com o (s) projeto (s), memorial (is) descritivo (s) e normas técnicas de forma criteriosa e satisfatória.

### CONTRATANTE EMITENTE

NOME/RAZÃO SOCIAL: THAIS FLAVIA DE BONA

CPF/CNPJ: 054.771.389-47

ENDEREÇO: RUA MANOEL LOPES DE OLIVEIRA - AP 3, 2530 - CENTRO

CEP: 85140000 – CANDOI - PR

### CONTRATO

OBJETIVO: PROJETO E EXECUÇÃO DE OBRA OU SERVIÇO TÉCNICO, LEVANTAMENTOS TOPOGRÁFICOS - ÁREA URBANA, SERVIÇOS TÉCNICOS PROFissionais EM AGRIMENSURA/TOPOGRAFIA, MEDIÇÃO TOPOGRÁFICA CADASTRAL PARA RETIFICAÇÃO DE ÁREA DA MATRÍCULA 14.681.

### OBRA/SERVIÇO

DATA DE INÍCIO : 12/05/2017

DATA DE TÉRMINO: 16/05/2017

ENDEREÇO: BR 373 KM 394, SN - COMUNIDADE DA DIVISA

CEP: 85140000 - CANDOI - PR





## CONTRATADO

RESPONSÁVEL TÉCNICO: GEOVANE RICARDO CALIXTO

CREA: 159640-D/PR

ENGENHEIRO GEÓGRAFO/ GEÓGRAFO

RNP: 1716194733

ANOTAÇÃO DE RESPONSABILIDADE TÉCNICA – 20172029378

## DESCRIÇÃO DAS ATIVIDADES REALIZADAS

ITEM	DESCRIÇÃO DOS SERVIÇOS	UN	QUANTIDADE
01	LEVANTAMENTOS TOPOGRÁFICOS - ÁREA URBANA	M²	14799,22
02	MEDIÇÃO TOPOGRÁFICA CADASTRAL PARA RETIFICAÇÃO DE ÁREA DA MATRÍCULA 14.681	M²	14799,22

Era o que tínhamos a atestar.

Guarapuava, 16 de maio de 2024.



THAIS FLAVIA DE BONA CPF/CNPJ: 054.771.389-47



Certidão de Acervo Técnico - CAT  
Resolução nº 1.137, de 03 de abril de 2023

Conselho Regional de Engenharia e Agronomia do Paraná

CREA-PR

CAT COM REGISTRO  
DE ATESTADO

1720240005455

Atividade concluída

CERTIFICAMOS, em cumprimento ao disposto na Resolução nº 1.137, de 03 de abril de 2023, do Confea, que consta dos assentamentos deste Conselho Regional de Engenharia e Agronomia do Paraná - Crea-PR, o Acervo Técnico do profissional GEOVANE RICARDO CALIXTO referente à (s) Anotação(ões) de Responsabilidade Técnica - ART abaixo discriminada(s):

Profissional: **GEOVANE RICARDO CALIXTO**

Registro: **PR-159640/D**

RNP: **1716194733**

Título profissional: **GEOGRAFO**

Número da ART: **20172249327** Situação da ART: **BAIXA POR CONCLUSÃO DE OBRA/SERVIÇO**  
Tipo de ART: ART de Obra ou Serviço Registrada em: 05/06/2017 Baixada em: 09/07/2017 Forma de registro: Inicial  
Participação técnica: Individual

Empresa contratada:

Contratante: **THAIS FLAVIA DE BONA** CPF: **054.771.389-47**

Rua: **RUA MANOEL LOPES DE OLIVEIRA AP 3** Nº: **2530**

Complemento: **Bairro: CENTRO**

Cidade: **CANDOI** UF: **PR** CEP: **85140-000**

Contrato: **celebrado em 12/05/2017**

Valor do contrato: **R\$ 1.200,00** Tipo de contratante: **Pessoa Física brasileira**

Dimensão: **10.816,15** Unidade de Medida: **M2**

Ação Institucional:

Endereço da obra/serviço: **BR 373 KM 394** Nº: **SN**

Complemento: **LT: 1 Bairro: COMUNIDADE DA DIVISA**

Cidade: **CANDOI**

UF: **PR**

CEP: **85140-000**

Coordenadas Geográficas: **-25,321981 x -52,023243**

Data de início: **12/05/2017** Conclusão efetiva: **01/06/2017**

Finalidade: **Outro**

Proprietário:

CPF:

Atividade Técnica: Tipo de Contrato: **PRESTAÇÃO DE SERVIÇOS**, Atividade Técnica: **PROJETO E EXECUÇÃO DE OBRA OU SERVIÇO TÉCNICO**, Área de Competência: **TRABALHOS TOPOGRÁFICOS**, Tipo de Obra/Serviço: **LEVANTAMENTOS TOPOGRÁFICOS - ÁREA URBANA**, Serviço Contratado: **EXECUÇÃO**

**Observações:**

RETIFICAÇÃO DA MATRÍCULA: **14.681**

ÁREA DOCUMENTAL; **7.494.63M²**

ÁREA MEDIDA; **10.816,15M²** PERÍMETRO(M): **474,28 M**

**Verso da ART:**

RETIFICAÇÃO DA MATRÍCULA: **14.681**

ÁREA DOCUMENTAL; **7.494.63M²**

ÁREA MEDIDA; **10.816,15M²** PERÍMETRO(M): **474,28 M**

**Observações da certidão:**

O Crea-PR certifica os dados da ART.

Conforme os registros do Crea-PR, o título do profissional é geógrafo.

CERTIFICAMOS, finalmente, que se encontra vinculado à presente Certidão de Acervo Técnico - CAT o atestado contendo 2 folha(s), expedido pelo contratante da obra/serviço, a quem cabe a responsabilidade pela veracidade e exatidão das informações nele constantes.

Certidão de Acervo Técnico nº 1720240005455/2024

26/07/2024 12:40

Conselho Regional de Engenharia e Agronomia do Paraná

0800 041 0067

www.crea-pr.org.br



**CREA-PR**  
Conselho Regional de Engenharia  
e Agronomia do Paraná

A autenticidade e a validade desta certidão deve ser confirmada no site do Crea-PR <https://www.crea-pr.org.br/Consultas/Públicas>, informando o número do protocolo: 212172/2024.

CAT nº 1720240005455 de 26/07/2024, página 1 de 4



**CREA-PR**  
Conselho Regional de Engenharia  
e Agronomia do Paraná



**Certidão de Acervo Técnico - CAT**  
**Resolução nº 1.137, de 03 de abril de 2023**

**Conselho Regional de Engenharia e Agronomia do Paraná**

**CREA-PR**

**CAT COM REGISTRO  
DE ATESTADO**

**1720240005455**

Atividade concluída

A CAT à qual o atestado está vinculado é o documento que comprova o registro do atestado no Crea.

A CAT é válida em todo território nacional.

A CAT perderá a validade no caso de modificação dos dados técnicos qualitativos ou quantitativos nela contidos em razão de substituição ou anulação de ART.

A autenticidade e a validade desta certidão deve ser confirmada no site do Crea-PR, no endereço <https://www.crea-pr.org.br>, informando o número do protocolo: 212172/2024.

A falsificação deste documento constitui crime previsto no Código Penal Brasileiro, sujeitando o autor à respectiva ação penal.

A autenticidade e a validade desta certidão deve ser confirmada no site do Crea-PR [https://www.crea-pr.org.br/Consultas Públicas](https://www.crea-pr.org.br/ConsultasPublicas), informando o número do protocolo: 212172/2024.

CAT nº 1720240005455 de 26/07/2024, página 2 de 4



**CREA-PR**  
Conselho Regional de Engenharia e Agronomia do Paraná



## **ATESTADO DE CAPACIDADE TÉCNICA**

Declaramos por meio deste para os devidos fins legais de direito que o (a) profissional/empresa contratado (a) mais abaixo qualificado (a) executou os serviços abaixo discriminados de maneira satisfatória, cumprindo com todas as suas responsabilidades não restando nada que o (a) desabone.

Tecnicamente atestamos ainda que os serviços descritos se encontram concluídos e atendem às especificações e exigências de acordo com o (s) projeto (s), memorial (is) descritivo (s) e normas técnicas de forma criteriosa e satisfatória.

### **CONTRATANTE EMITENTE**

NOME/RAZÃO SOCIAL: THAIS FLAVIA DE BONA

CPF/CNPJ: 054.771.389-47

ENDEREÇO: RUA MANOEL LOPES DE OLIVEIRA - AP 3, 2530 - CENTRO

CEP: 85140000 – CANDOI - PR

### **CONTRATO**

OBJETIVO: PROJETO E EXECUÇÃO DE OBRA OU SERVIÇO TÉCNICO, LEVANTAMENTOS TOPOGRÁFICOS - ÁREA URBANA, TRABALHOS TOPOGRÁFICOS, RETIFICAÇÃO DE ÁREA DA MATRÍCULA.

### **OBRA/SERVIÇO**

DATA DE INÍCIO : 12/05/2017

DATA DE TÉRMINO: 01/06/2017

ENDEREÇO: BR 373 KM 394, SN - COMUNIDADE DA DIVISA

CEP: 85140000 - CANDOI - PR



## CONTRATADO

RESPONSÁVEL TÉCNICO: GEOVANE RICARDO CALIXTO  
ENGENHEIRO GEÓGRAFO/ GEÓGRAFO  
ANOTAÇÃO DE RESPONSABILIDADE TÉCNICA – 20172249327

CREA: 159940-D/PR  
RNP: 1716194733

## DESCRIÇÃO DAS ATIVIDADES REALIZADAS

ITEM	DESCRIÇÃO DOS SERVIÇOS	UN	QUANTIDADE
01	LEVANTAMENTOS TOPOGRÁFICOS - ÁREA URBANA	M²	10816,15
02	RETIFICAÇÃO DA MATRÍCULA	M²	10816,15

Era o que tínhamos a atestar.

Guarapuava, 16 de maio de 2024.



THAIS FLAVIA DE BONA CPF/CNPJ: 054.771.389-47



**Certidão de Acervo Técnico - CAT**  
**Resolução nº 1.137, de 03 de abril de 2023**

**Conselho Regional de Engenharia e Agronomia do Paraná**

**CREA-PR**

**CAT COM REGISTRO  
DE ATESTADO**

**1720240004736**

Atividade concluída

CERTIFICAMOS, em cumprimento ao disposto na Resolução nº 1.137, de 03 de abril de 2023, do Confea, que consta dos assentamentos deste Conselho Regional de Engenharia e Agronomia do Paraná - Crea-PR, o Acervo Técnico do profissional GEOVANE RICARDO CALIXTO referente à (s) Anotação(ões) de Responsabilidade Técnica - ART abaixo discriminada(s):

Profissional: **GEOVANE RICARDO CALIXTO**

Registro: **PR-159640/D**

RNP: **1716194733**

Título profissional: **GEOGRAFO**

Número da ART: **20180669560** Situação da ART: **BAIXA POR CONCLUSÃO DE OBRA/SERVIÇO**  
Tipo de ART: **ART de Obra ou Serviço** Registrada em: **14/02/2018** Baixada em: **18/10/2018** Forma de registro: **Inicial**  
Participação técnica: **Individual**

Empresa contratada:

Contratante: : **UTFPR CAMPUS CAMPO MOURÃO - DEPARTAMENTO DE ENGENHARIA AMBIENTAL** CNPJ: **75.101.873/0006-02**

Rua: **ROSALINA MARIA DOS SANTOS** Nº: **1233**

Complemento: **UTFPR** Bairro: **AREA URBANIZADA I**

Cidade: **CAMPO MOURAO** UF: **PR** CEP: **87301-899**

Contrato: **celebrado em 24/10/2017**

Valor do contrato: **R\$ 4.000,00** Tipo de contratante: **Pessoa Jurídica (Direito Público) brasileira**

Dimensão: **650,00** Unidade de Medida: **HA**

Ação Institucional:

Endereço da obra/serviço: **ROSALINA MARIA DOS SANTOS** Nº: **1233**

Complemento: **LT: 0Bairro: AREA URBANIZADA I**

Cidade: **CAMPO MOURAO**

UF: **PR**

CEP: **87301-899**

Coordenadas Geográficas:

Data de início: **24/10/2017** Conclusão efetiva: **25/02/2018**

Finalidade: **Outro**

Proprietário:

CPF:

Atividade Técnica: Tipo de Contrato: **PRESTAÇÃO DE SERVIÇOS**, Atividade Técnica: **PROJETO E EXECUÇÃO DE OBRA OU SERVIÇO TÉCNICO**, Área de Competência: **LEVANTAMENTOS AEROFOTOGRAMÉTRICOS**, Tipo de Obra/Serviço: **AEROFOTOGRAMETRIA**, Serviço Contratado: **EXECUÇÃO**

**Observações:**

**EXECUÇÃO DE SERVIÇOS TÉCNICOS PARA PROJETO DE PESQUISA DA UTFPR CAMPUS CAMPO MOURÃO - PARANÁ**

**Observações da certidão:**

O Crea-PR certifica os dados da ART.

Conforme os registros do Crea-PR, o título do profissional é geógrafo.

CERTIFICAMOS, finalmente, que se encontra vinculado à presente Certidão de Acervo Técnico - CAT o atestado contendo 2 folha(s), expedido pelo contratante da obra/serviço, a quem cabe a responsabilidade pela veracidade e exatidão das informações nele constantes.

**Certidão de Acervo Técnico nº 1720240004736/2024**

**28/06/2024 17:20**

**Conselho Regional de Engenharia e Agronomia do Paraná**

**0800 041 0067**

**www.crea-pr.org.br**



**CREA-PR**  
Conselho Regional de Engenharia  
e Agronomia do Paraná

A autenticidade e a validade desta certidão deve ser confirmada no site do Crea-PR <https://www.crea-pr.org.br/ConsultasPublicas>, informando o número do protocolo: 180186/2024.

CAT nº 1720240004736 de 21/06/2024, página 1 de 4







**Certidão de Acervo Técnico - CAT**  
**Resolução nº 1.137, de 03 de abril de 2023**

**Conselho Regional de Engenharia e Agronomia do Paraná**

**CREA-PR**

**CAT COM REGISTRO  
DE ATESTADO**

**1720240004736**

Atividade concluída

A CAT à qual o atestado está vinculado é o documento que comprova o registro do atestado no Crea.

A CAT é válida em todo território nacional.

A CAT perderá a validade no caso de modificação dos dados técnicos qualitativos ou quantitativos nela contidos em razão de substituição ou anulação de ART.

A autenticidade e a validade desta certidão deve ser confirmada no site do Crea-PR, no endereço <https://www.crea-pr.org.br>, informando o número do protocolo: 180185/2024.

A falsificação deste documento constitui crime previsto no Código Penal Brasileiro, sujeitando o autor à respectiva ação penal.

A autenticidade e a validade desta certidão deve ser confirmada no site do Crea-PR <https://www.crea-pr.org.br> / Consultas Públicas, informando o número do protocolo: 180185/2024.

CAT nº 1720240004736 de 21/06/2024, página 2 de 4



**CREA-PR**  
Conselho Regional de Engenharia e Agronomia do Paraná



## **ATESTADO DE CAPACIDADE TÉCNICA**

Declaramos por meio deste para os devidos fins legais de direito que o (a) profissional/empresa contratado (a) mais abaixo qualificado (a) executou os serviços abaixo discriminados de maneira satisfatória, cumprindo com todas as suas responsabilidades não restando nada que o (a) desabone.

Tecnicamente atestamos ainda que os serviços descritos se encontram concluídos e atendem às especificações e exigências de acordo com o (s) projeto (s), memorial (is) descritivo (s) e normas técnicas de forma criteriosa e satisfatória.

### **CONTRATANTE EMITENTE**

NOME/RAZÃO SOCIAL: UTFPR CAMPUS CAMPO MOURÃO - UTFPR CAMPUS CAMPO MOURÃO - DEPARTAMENTO DE BIODIVERSIDADE E CONSERVAÇÃO DA NATUREZA CPF/CNPJ: 75.101.873/0006-02  
ENDEREÇO: ROSALINA MARIA DOS SANTOS 1233 UTFPR AREA URBANIZADA I  
CEP: 87301899 - CAMPO MOURAO PR

### **CONTRATO**

OBJETIVO: EXECUÇÃO DE SERVIÇOS TÉCNICOS PARA PROJETO DE PESQUISA DA UTFPR CAMPUS CAMPO MOURÃO - PARANÁ

### **OBRA/SERVIÇO**

DATA DE INÍCIO : 24/10/2017  
DATA DE TÉRMINO: 25/02/2018  
ENDEREÇO: ROSALINA MARIA DOS SANTOS 1233  
AREA URBANIZADA I - CAMPO MOURAO PR

## CONTRATADO

RESPONSÁVEL TÉCNICO: GEOVANE RICARDO CALIXTO CREA: 159640-D/PR  
ENGENHEIRO GEÓGRAFO/ GEÓGRAFO RNP: 1716194733  
ANOTAÇÃO DE RESPONSABILIDADE TÉCNICA – 20180669560

## DESCRIÇÃO DAS ATIVIDADES REALIZADAS

ITEM	DESCRIÇÃO DOS SERVIÇOS	UN	QUANTIDADE
01	PROJETO E EXECUÇÃO DE SERVIÇO TÉCNICO	HA	650
02	LEVANTAMENTOS AEROFOTOGRAFAMÉTRICOS	HA	650
03	AEROFOTOGRAMETRIA	HA	650

Era o que tínhamos a atestar.

Campo Mourão-PR, 06 de maio de 2024.



Prof. Dr. Edivando Vitor do Couto  
UTFPR CAMPUS CAMPO MOURÃO - DEPARTAMENTO DE BIODIVERSIDADE E  
CONSERVAÇÃO DA NATUREZA CPF/CNPJ: 75.101.873/0006-02



**Certidão de Acervo Técnico - CAT**  
**Resolução nº 1.137, de 03 de abril de 2023**

**Conselho Regional de Engenharia e Agronomia do Paraná**

**CREA-PR**

**CAT COM REGISTRO  
DE ATESTADO**

**1720240005512**

Atividade concluída

CERTIFICAMOS, em cumprimento ao disposto na Resolução nº 1.137, de 03 de abril de 2023, do Confea, que consta dos assentamentos deste Conselho Regional de Engenharia e Agronomia do Paraná - Crea-PR, o Acervo Técnico do profissional GEOVANE RICARDO CALIXTO referente à (s) Anotação(ões) de Responsabilidade Técnica - ART abaixo discriminada(s):

Profissional: **GEOVANE RICARDO CALIXTO**

Registro: **PR-159640/D**

RNP: **1716194733**

Título profissional: **GEOGRAFO**

Número da ART: **20181234185** Situação da ART: **BAIXA POR CONCLUSÃO DE OBRA/SERVIÇO**  
Tipo de ART: ART de Obra ou Serviço Registrada em: 28/03/2018 Baixada em: 10/04/2018 Forma de registro: Inicial  
Participação técnica: Individual

Empresa contratada:

Contratante: **VALDECIR DA SILVA** CPF: **607.057.529-68**

Rua: PR 364 Nº: KM 588

Complemento: CHACARA Bairro: GOES ARTIGA

Cidade: INACIO MARTINS UF: PR CEP: 85155-000

Contrato: celebrado em 01/10/2017

Valor do contrato: R\$ 2.500,00 Tipo de contratante: Pessoa Física brasileira

Dimensão: 21,00 Unidade de Medida: HA

Ação Institucional:

Endereço da obra/serviço: MORRO Nº: SN

Complemento: CHÁCARA DO MORRO QD: SN LT: SN Bairro: GOES ARTIGA

Cidade: INACIO MARTINS

UF: PR

CEP: 85155-000

Coordenadas Geográficas: -25,49084 x -51,235448

Data de início: 01/10/2017 Conclusão efetiva: 02/04/2018

Finalidade: Outro

Proprietário:

CPF:

Atividade Técnica: Tipo de Contrato: **PRESTAÇÃO DE SERVIÇOS**, Atividade Técnica: **PROJETO E EXECUÇÃO DE OBRA OU SERVIÇO TÉCNICO**, Área de Competência: **TRABALHOS TOPOGRÁFICOS**, Tipo de Obra/Serviço: **LEVANTAMENTOS TOPOGRÁFICOS-ÁREA RURAL**, Serviço Contratado: **EXECUÇÃO**

**Observações:**

MEDIÇÕES, MAPAS, MEMORIAL DESCRITIVO E ART DA CHÁCARA DO MORRO, COM FINALIDADE DE USUCAPIÃO.

**Observações da certidão:**

O Crea-PR certifica os dados da ART.

Conforme os registros do Crea-PR, o título do profissional é geógrafo.

CERTIFICAMOS, finalmente, que se encontra vinculado à presente Certidão de Acervo Técnico - CAT o atestado contendo 2 folha(s), expedido pelo contratante da obra/serviço, a quem cabe a responsabilidade pela veracidade e exatidão das informações nele constantes.

**Certidão de Acervo Técnico nº 1720240005512/2024**

**30/07/2024 16:23**

**Conselho Regional de Engenharia e Agronomia do Paraná**

**0800 041 0067**

**www.crea-pr.org.br**



**CREA-PR**  
Conselho Regional de Engenharia  
e Agronomia do Paraná

A autenticidade e a validade desta certidão deve ser confirmada no site do Crea-PR <https://www.crea-pr.org.br/ConsultasPublicas>, informando o número do protocolo: 218909/2024.

CAT nº 1720240005512 de 30/07/2024, página 1 de 4



**CREA-PR**  
Conselho Regional de Engenharia  
e Agronomia do Paraná



**Certidão de Acervo Técnico - CAT**  
**Resolução nº 1.137, de 03 de abril de 2023**

**Conselho Regional de Engenharia e Agronomia do Paraná**

**CREA-PR**

**CAT COM REGISTRO  
DE ATESTADO**

**1720240005512**

Atividade concluída

A CAT à qual o atestado está vinculado é o documento que comprova o registro do atestado no Crea.

A CAT é válida em todo território nacional.

A CAT perderá a validade no caso de modificação dos dados técnicos qualitativos ou quantitativos nela contidos em razão de substituição ou anulação de ART.

A autenticidade e a validade desta certidão deve ser confirmada no site do Crea-PR, no endereço <https://www.crea-pr.org.br>, informando o número do protocolo: 218909/2024.

A falsificação deste documento constitui crime previsto no Código Penal Brasileiro, sujeitando o autor à respectiva ação penal.

A autenticidade e a validade desta certidão deve ser confirmada no site do Crea-PR <https://www.crea-pr.org.br/Consultas/Publicas>, informando o número do protocolo: 218909/2024.

CAT nº 1720240005512 de 30/07/2024, página 2 de 4



**CREA-PR**  
Conselho Regional de Engenharia e Agronomia do Paraná



### ATESTADO DE CAPACIDADE TÉCNICA

Declaramos por meio deste para os devidos fins legais de direito que o (a) profissional/empresa contratado (a) mais abaixo qualificado (a) executou os serviços abaixo discriminados de maneira satisfatória, cumprindo com todas as suas responsabilidades não restando nada que o (a) desabone.

Tecnicamente atestamos ainda que os serviços descritos se encontram concluídos e atendem às especificações e exigências de acordo com o (s) projeto (s), memorial (is) descritivo (s) e normas técnicas de forma criteriosa e satisfatória.

#### **CONTRATANTE EMITENTE**

NOME/RAZÃO SOCIAL: VALDECIR DA SILVA

CPF/CNPJ: 607.057.529-68

ENDEREÇO: PR 364 KM 588 CHACARA GOES ARTIGA

CEP: 85155000 INACIO MARTINS PR

#### **CONTRATO**

OBJETIVO: LEVANTAMENTOS TOPOGRÁFICOS-ÁREA RURAL, MEDIÇÕES, MAPAS, MEMORIAL DESCRITIVO E ART DA CHÁCARA DO MORRO, COM FINALIDADE DE USUCAPIÃO, PROJETO E EXECUÇÃO DE OBRA OU SERVIÇO TÉCNICO, TRABALHOS TOPOGRÁFICOS.

#### **OBRA/SERVIÇO**

DATA DE INÍCIO : 01/10/2017

DATA DE TÉRMINO: 02/04/2018

ENDEREÇO: MORRO S/N - CHÁCARA DO MORRO

GOES ARTIGA - INACIO MARTINS PR - CEP: 85155000



Página 1 de 2



### CONTRATADO

RESPONSÁVEL TÉCNICO: GEOVANE RICARDO CALIXTO

CREA: 159640-D/PR

ENGENHEIRO GEÓGRAFO/ GEÓGRAFO

RNP: 1716194733

ANOTAÇÃO DE RESPONSABILIDADE TÉCNICA – 20181234185

### DESCRIÇÃO DAS ATIVIDADES REALIZADAS

ITEM	DESCRIÇÃO DOS SERVIÇOS	UN	QUANTIDADE
01	LEVANTAMENTOS TOPOGRÁFICOS-ÁREA RURAL	HA	21
02	MEDIÇÕES, MAPAS, MEMORIAL DESCRITIVO E ART DA CHÁCARA DO MORRO, COM FINALIDADE DE USUCAPIÃO	HA	21

Era o que tínhamos a atestar.

Guarapuava, 16 de maio de 2024.



VALDECIR DA SILVA CPF/CNPJ: 607.057.529-68



**Certidão de Acervo Técnico - CAT**  
**Resolução nº 1.137, de 03 de abril de 2023**

**Conselho Regional de Engenharia e Agronomia do Paraná**

**CREA-PR**

**CAT COM REGISTRO  
DE ATESTADO**

**1720240005619**

Atividade concluída

CERTIFICAMOS, em cumprimento ao disposto na Resolução nº 1.137, de 03 de abril de 2023, do Confea, que consta dos assentamentos deste Conselho Regional de Engenharia e Agronomia do Paraná - Crea-PR, o Acervo Técnico do profissional GEOVANE RICARDO CALIXTO referente à (s) Anotação(ões) de Responsabilidade Técnica - ART abaixo discriminada(s):

Profissional: **GEOVANE RICARDO CALIXTO**

Registro: **PR-159640/D**

RNP: **1716194733**

Título profissional: **GEOGRAFO**

Número da ART: **20181234037** Situação da ART: **BAIXA POR CONCLUSÃO DE OBRA/SERVIÇO**  
Tipo de ART: ART de Obra ou Serviço Registrada em: 28/03/2018 Baixada em: 10/04/2018 Forma de registro: Inicial  
Participação técnica: Individual

Empresa contratada:

Contratante: **VALDECIR DA SILVA** CPF: **607.057.529-68**

Rua: BR - 373 Nº: KM 58

Complemento: CHACARA Bairro: GOES ARTIGA

Cidade: INACIO MARTINS UF: PR CEP: 85155-000

Contrato: celebrado em 01/10/2017

Valor do contrato: R\$ 2.500,00 Tipo de contratante: Pessoa Física brasileira

Dimensão: 9,55 Unidade de Medida: HA

Ação Institucional:

Endereço da obra/serviço: PR - 373 Nº: KM 58

Complemento: CHACARA LT: 0Bairro: GOES ARTIGA

Cidade: INACIO MARTINS

UF: PR

CEP: 85155-000

Coordenadas Geográficas: -25,475329 x -51,236138

Data de início: 01/10/2017 Conclusão efetiva: 02/04/2018

Finalidade: Outro

Proprietário:

CPF:

Atividade Técnica: Tipo de Contrato: **PRESTAÇÃO DE SERVIÇOS**, Atividade Técnica: **EXECUÇÃO DE OBRA OU SERVIÇO TÉCNICO**, Área de Competência: **TRABALHOS TOPOGRÁFICOS**, Tipo de Obra/Serviço: **LEVANTAMENTOS TOPOGRÁFICOS-ÁREA RURAL**, Serviço Contratado: **EXECUÇÃO**

**Observações:**

MEDIÇÕES, MAPAS, MEMORIAL DESCRITIVO COM FINALIDADE DE USUCAPIÃO

**Observações da certidão:**

O Crea-PR certifica os dados da ART.

Conforme os registros do Crea-PR o título do profissional é Geógrafo.

CERTIFICAMOS, finalmente, que se encontra vinculado à presente Certidão de Acervo Técnico - CAT o atestado contendo 2 folha(s), expedido pelo contratante da obra/serviço, a quem cabe a responsabilidade pela veracidade e exatidão das informações nele constantes.

**Certidão de Acervo Técnico nº 1720240005619/2024**

**05/08/2024 15:31**

**Conselho Regional de Engenharia e Agronomia do Paraná**

**0800 041 0067**

**www.crea-pr.org.br**



**CREA-PR**  
Conselho Regional de Engenharia  
e Agronomia do Paraná

A autenticidade e a validade desta certidão deve ser confirmada no site do Crea-PR <https://www.crea-pr.org.br/ConsultasPublicas>, informando o número do protocolo: 218929/2024.

CAT nº 1720240005619 de 05/08/2024, página 1 de 4



**CREA-PR**  
Conselho Regional de Engenharia  
e Agronomia do Paraná



**Certidão de Acervo Técnico - CAT**  
**Resolução nº 1.137, de 03 de abril de 2023**

**Conselho Regional de Engenharia e Agronomia do Paraná**

**CREA-PR**

**CAT COM REGISTRO  
DE ATESTADO**

**1720240005619**

Atividade concluída

A CAT à qual o atestado está vinculado é o documento que comprova o registro do atestado no Crea.

A CAT é válida em todo território nacional.

A CAT perderá a validade no caso de modificação dos dados técnicos qualitativos ou quantitativos nela contidos em razão de substituição ou anulação de ART.

A autenticidade e a validade desta certidão deve ser confirmada no site do Crea-PR, no endereço <https://www.crea-pr.org.br>, informando o número do protocolo: 218929/2024.

A falsificação deste documento constitui crime previsto no Código Penal Brasileiro, sujeitando o autor à respectiva ação penal.

A autenticidade e a validade desta certidão deve ser confirmada no site do Crea-PR <https://www.crea-pr.org.br/Consultas/Publicas>, informando o número do protocolo: 218929/2024.

CAT nº 1720240005619 de 05/08/2024, página 2 de 4



**CREA-PR**  
Conselho Regional de Engenharia e Agronomia do Paraná



## **ATESTADO DE CAPACIDADE TÉCNICA**

Declaramos por meio deste para os devidos fins legais de direito que o (a) profissional/empresa contratado (a) mais abaixo qualificado (a) executou os serviços abaixo discriminados de maneira satisfatória, cumprindo com todas as suas responsabilidades não restando nada que o (a) desabone.

Tecnicamente atestamos ainda que os serviços descritos se encontram concluídos e atendem às especificações e exigências de acordo com o (s) projeto (s), memorial (is) descritivo (s) e normas técnicas de forma criteriosa e satisfatória.

### **CONTRATANTE EMITENTE**

NOME/RAZÃO SOCIAL: VALDECIR DA SILVA

CPF/CNPJ: 607.057.529-68

ENDEREÇO: BR - 373 KM 58 CHACARA GOES ARTIGA - CEP: 85155000 INACIO MARTINS PR

### **CONTRATO**

OBJETIVO: LEVANTAMENTOS TOPOGRÁFICOS-ÁREA RURAL; MEDIÇÕES, MAPAS, MEMORIAL DESCRITIVO COM FINALIDADE DE USUCAPIÃO; EXECUÇÃO DE OBRA OU SERVIÇO TÉCNICO; TRABALHOS TOPOGRÁFICOS.

### **OBRA/SERVIÇO**

DATA DE INÍCIO : 01/10/2017

DATA DE TÉRMINO: 02/04/2018

ENDEREÇO: PR - 373 KM 58 CHACARA

GOES ARTIGA - INACIO MARTINS PR - CEP: 85155000



Página 1 de 2



## CONTRATADO

RESPONSÁVEL TÉCNICO: GEOVANE RICARDO CALIXTO

CREA: 159640-D/PR

ENGENHEIRO GEÓGRAFO/ GEÓGRAFO

RNP: 1716194733

ANOTAÇÃO DE RESPONSABILIDADE TÉCNICA – 20181234037

## DESCRIÇÃO DAS ATIVIDADES REALIZADAS

ITEM	DESCRIÇÃO DOS SERVIÇOS	UN	QUANTIDADE
01	LEVANTAMENTOS TOPOGRÁFICOS-ÁREA RURAL	HA	9,55
02	MAPAS COM IMAGENS DE SATÉLITE, MEMORIAL DESCRITIVO COM FINALIDADE DE USUCAPIÃO	HA	9,55

Era o que tínhamos a atestar.

Guarapuava, 16 de maio de 2024.



VALDECIR DA SILVA CPF/CNPJ: 607.057.529-68